

---

**Obec Lúka, Lúka 205, 916 33 Lúka**

IČO: 00311758, DIČ: 2021079731, okres Nové Mesto nad Váhom

[www.obecluka.sk](http://www.obecluka.sk)



---

# **PROGRAM ROZVOJA OBCE**

## **LÚKA**

### **na roky 2024-2030**

---





PROGRAM ROZVOJA OBCE LÚKA NA ROKY 2024-2030	
<b>Plánovacie obdobie</b>	2024-2030+ (do schválenia nového rozvojového dokumentu)
<b>Schvaľovací orgán / orgány</b>	Obecné zastupiteľstvo obce Lúka
<b>Identifikácia územnej/-ných samospráv/-y, pre ktorý/-é sa dokument spracováva</b>	Obec Lúka IČO: 00311758 DIČ: 2021079731 Kraj: Trenčiansky samosprávny kraj Okres: Nové Mesto nad Váhom
<b>Dátum schvaľovania</b>	15.11.2023
<b>Forma spracovania</b>	Externý spracovateľ s pomocou projektového tímu vytvoreného z poslancov a pracovníkov samosprávy obce.
<b>Gestor tvorby PRO a jeho kontaktné údaje</b>	Vladimír Vöröš, starosta obce Obecný úrad, Lúka 205, 916 33 Lúka 0905 551 145 starosta@obecluka.sk
<b>Koordinátor tvorby PRO a jeho kontaktné údaje</b>	PhDr. Vladimíra Pazderová, PhD. Horovce 354, 02062 0907703218 vladimira.pazderova@a-w-a.eu
<b>Členovia tímov pracovných skupín podľa jednotlivých tém</b>	<u>Hospodárska skupina:</u> Pavol Šprlák, Peter Gajdošech  <u>Sociálna skupina:</u> Ing. Oliver Kačina, Michal Godál  <u>Environmentálna skupina:</u> Miroslav Jánošík, Mária Kaducová
<b>Obdobie spracovania dokumentu</b>	05/2023 - 10/2023
<b>Financovanie spracovania dokumentu</b>	Financované z vlastných zdrojov obce Lúka
<b>Adresa zverejnenia PRO na napr. webovom sídle zadávateľa tvorby stratégie ( obcí, miest, VÚC)</b>	<a href="http://www.obecluka.sk">www.obecluka.sk</a>
<b>Súlad s legislatívou</b>	Program rozvoja obce je spracovaný v súlade so Zákonom o podpore regionálneho rozvoja č. 539/2008 Z.z. v znení neskorších predpisov



## ČASŤ 1 - ÚVOD

Program rozvoja obce predstavuje strednodobý rozvojový dokument v zmysle zákona č. 539/2008 Z. z. o podpore regionálneho rozvoja a je vypracovaný v súlade s cieľmi a prioritami ustanovenými v Národnej stratégii regionálneho rozvoja.

Rozvojový dokument je spracovaný podľa odporúčaní *Metodiky tvorby a implementácie programov hospodárskeho rozvoja a sociálneho rozvoja regiónov, programov rozvoja obcí a skupín obcí s uplatnením princípov udržateľného smart rozvoja*, v zmysle zákona č. 539/2008 Z.z. o podpore regionálneho rozvoja v znení neskorších predpisov, v súlade s cieľmi a prioritami ustanovenými v NRSR, zohľadňujúc ciele a priority ustanovené v programe rozvoja Trenčianskeho samosprávneho kraja.

Program rozvoja obce Lúka na roky 2024-2030 je pre obec základným rozvojovým dokumentom, ktorý reflektuje súčasnú hospodársko-sociálnu a environmentálnu situáciu v obci, doterajšie trendy vývoja miestnej spoločnosti, očakávaný vývoj ako aj názory obyvateľov a volených a výkonných reprezentantov obce Lúka.

Obec Lúka pristúpila k vypracovaniu dokumentu nielen z dôvodu legislatívnych požiadaviek, ale predovšetkým kvôli správne zadefinovaniu aktuálnych problémov a verejného života v snahe o zameranie sa na stanovenie vhodných prioritných oblastí a konkrétnych projektov s cieľom nájdenia vhodných riešení. Dokument tak predstavuje súhrn cielených aktivít, navrhnutý za účelom oživenia sociálneho, ekonomického a kultúrneho rozvoja obce.

Program rozvoja obce Lúka je rozdelený do štyroch hlavných častí v súlade s aktuálne platnou metodikou:

- **analytická časť**, ktorá obsahuje hodnotenie a analýzu východiskovej situácie obce, odhady jej budúceho vývoja, možné riziká a ohrozenia v nadväznosti na existujúce stratégie a koncepcie, ako aj definovanie podmienok udržateľného rozvoja obce,
- **strategická časť**, ktorá obsahuje definíciu stratégie rozvoja obce a určenie hlavných smerov, priorit a cieľov rozvoja obce s cieľom dosiahnutia vyváženého udržateľného rozvoja obce,
- **realizačná a implementačná časť**, ktorá sa zameriava na popis postupov inštitucionálneho zabezpečenia, organizačné zabezpečenie realizácie, systém monitorovania a hodnotenia plnenia PRO, stanovenie merateľných ukazovateľov,



- **finančná časť**, ktorá poskytuje pohľad na finančné zabezpečenie jednotlivých opatrení a aktivít, inštitucionálnej a organizačnej stránky realizácie programu rozvoja obce.

Program rozvoja obce je otvorený dokument. Je možné ho dopĺňať a meniť na základe aktuálnych potrieb po schválení obecným zastupiteľstvom. V dôsledku toho predstavuje dokument vhodný nástroj regionálneho rozvoja, ktorý adekvátne reaguje na aktuálne otázky.

<b>1.1. Inštitucionálne východiská (legislatíva, kompetencie, partneri a inštitucionalizované štruktúry partnerstiev)</b>	
<b>1.1.1. Legislatíva upravujúca tvorbu a implementáciu PRO</b>	<i>Zákon č. 539/2008 Z. z o podpore regionálneho rozvoja v znení neskorších predpisov, Metodika a inštitucionálny rámec tvorby verejných stratégií schváleného uznesením vlády SR č. 197/2017 z 26. apríla 2017</i>
<b>1.1.2. Rozhodovacie kompetencie v oblasti tvorby a implementácie PRO</b>	<i>Obecné zastupiteľstvo obce Lúka</i>
<b>1.1.3. Partneri</b>	<b>Dotknutá verejnosť</b> <i>Obyvatelia obce Lúka s trvalým i prechodným pobytom na území obce Obyvatelia okolitých obcí Návštevníci obce Právnické a fyzické osoby pôsobiace na území obce Eudia pracujúci na území obce Záujmové združenia, spolky a organizácie pôsobiace na území obce</i>
	<b>Hlavní aktéri rozvoja</b> <i>Štátne orgány Trenčiansky samosprávny kraj Okresný úrad Nové Mesto nad Váhom Obec Horná Streda, Brunovce, Hrádok, Modrovka, Modrová, Stará Lehota ako susedné obce Mesto Nové Mesto nad Váhom</i>
<b>1.2. Obsahové východiská</b>	
<b>1.2.1. Zdôvodnenie spracovania PRO potreby</b>	<ul style="list-style-type: none"><li>• <i>Legislatívny dôvod - povinnosť vyplývajúca zo zákona.</i></li><li>• <i>Politický dôvod - záujem obce o zlepšenie kvality života občanov a podmienok pre ekonomické aktivity v obci, ako aj snaha o zavedenie efektívneho systému strategického riadenia rozvoja obce.</i></li></ul>



	<ul style="list-style-type: none"><li>• Objavenie sa nových výziev, problémov či impulzov rozvoja obce.</li><li>• Naplnenie podmienok pre prístup k finančným a iným zdrojom.</li></ul>
<b>1.2.2. Definícia územia pre spracovanie PRO a územnej štruktúrácie stratégie PRO</b>	<p>Obec Lúka, okres Nové Mesto nad Váhom, Trenčiansky samosprávny kraj</p> <p>Kataster obce je tvorený plochou 41,41 km<sup>2</sup>. Územie obce nie je vnútorne štruktúrované, preto PRO rozpracováva stratégiu rozvoja obce ako celku bez akéhokoľvek ďalšieho členenia.</p>
<b>1.2.3. Relevantné vstupy z nadradených programových a strategických dokumentov</b>	<p>Národná stratégia regionálneho rozvoja SR</p> <p>Program hospodárskeho rozvoja a sociálneho rozvoja Trenčianskeho samosprávneho kraja 2022-2030</p> <p>Regionálna inovačná stratégia pre TSK</p> <p>Schválený plán dopravnej obslužnosti TSK 2021</p> <p>Cyklostratégia TSK</p> <p>Operačný program Slovensko</p> <p>Plán obnovy a odolnosti</p>
<b>1.2.4. Informácia o procese participatívnej tvorby PRO</b>	<p>Za vypracovanie dokumentu zodpovedá PhDr. Vladimíra Pazderová, PhD. Spracovateľ a zadávateľ projektu sa v úvodnej fáze dohodli na rozdelení úloh pri príprave dokumentu nasledovne:</p> <ol style="list-style-type: none"><li>1. Gestorom projektu je starosta obce – Vladimír Vöröš, ktorý zodpovedá za vytvorenie pracovných skupín tvorby PRO a zostavenie projektového tímu.</li><li>2. Spracovateľ dokumentu pripraví východiskovú analýzu podmienok a potrieb prípravy a spracovania PRO, na základe čoho sa rozdelia úlohy v rámci jednotlivých pracovných skupín.</li><li>3. Spracovateľ zozbiera potrebné informácie z verejne dostupných zdrojov alebo priamo od obce ako vstupy pre spracovanie analytickej časti dokumentu. Nový Program rozvoja obce bude plne v súlade so zákonom č. 539/2008 Z.z. o podpore regionálneho rozvoja,</li></ol>



	<p><i>pričom bude prispôsobený plne na podmienky obce. V obsahovej štruktúre, ako aj v jednotlivých fázach prípravy a spracovania dokumentu bude PRO v súlade s Metodikou tvorby a implementácie programov rozvoja regiónov, obcí a skupín obcí s uplatnením princípov udržateľného smart (inteligentného, rozumného) rozvoja, verzia 1.0.3.</i></p> <ol style="list-style-type: none"><li><i>4. Spracovateľ vytvorí návrh Formulára prípravy projektov, vrátane vzoru jeho vyplnenia. Následne je formulár distribuovaný členom projektového tímu a subjektom regionálneho rozvoja pôsobiacich na území obce s cieľom zistenia ich reálnych rozvojových potrieb, záujmov a odporúčaní.</i></li><li><i>5. Obec zrealizuje pracovné stretnutie členom projektového tímu k postupu spracovania PRO, na základe čoho sa upravia návrhy rozvojových projektov a opatrení na realizáciu stratégie rozvoja v rokoch 2024-2030.</i></li><li><i>6. Spracovateľ predloží zadávateľovi návrh programu rozvoja obce na pripomienkovanie, pričom pripomienky budú následne zapracované do dokumentu, pred samotným verejným pripomienkovaním a pred predložením na vyjadrenie dotknutým subjektom.</i></li></ol>
--	--



## ČASŤ 2 - ANALYTICKÁ ČASŤ

### 2.1 Základné informácie o obci

	Počet obyvateľov (k 31.12.2022)	Rozloha (km <sup>2</sup> )	Hustota obyvateľstva (obyv./km <sup>2</sup> )
obec Lúka	721	17,41	41,41
okres Nové Mesto nad Váhom	61 407	579,99	105,88
Trenčiansky kraj	584 569	4 501,9	129,85

Obec Lúka sa rozprestiera na západnom Slovensku, na styku západného úpätia strednej časti Považského Inovca s Považským výbežkom Podunajskej roviny.

Centrum obce leží na súradnici 48°39'25" severnej zemepisnej šírky (N) a 17°52'43" východnej zemepisnej dĺžky (E).

Obec patrí v rámci územnosprávneho členenia Slovenskej republiky do Trenčianskeho samosprávneho kraja, do okresu Nové Mesto nad Váhom. V oblasti členenia Nomenklatury územných štatistických jednotiek patrí obec Lúka do samostatného regiónu NUTS 5 (LAU 2).

Celková rozloha obce predstavuje spolu 1 741 hektárov. K 31.12.2022 obec evidovala 721 obyvateľov. Hustota obyvateľov obce je v súčasnosti 41,41 obyvateľov/km<sup>2</sup>, čo je hlboko pod priemerom okresu, ako aj pod priemerom kraja. Z pohľadu národnostného zloženia sa obyvatelia väčšinou hlásia k slovenskej národnosti.

#### Historický vývoj obce

Archeologické nálezy svedčia o tom, že územie okolo Tematína bolo známe už pravekému človeku. Pri skalnom previse severne od hradu sa našla keramika a obsidiálnová čepeľka. Práve tá umožňuje uvažovať o tunajšej prítomnosti človeka v mladšej dobe kamennej.

Najstaršia písomná pamiatka o obci pochádza z roku 1246. Vtedy vystupovala obec pod názvom Rethy (odvodeným z maďarského slova rétlúka). Lúky mali v Uhorsku veľký význam, pretože dobytkárstvo hralo na tomto území špecifickú úlohu. Niet preto divu, že v písomných prameňoch sa s uvedenými názvami a ich odvodeniami (Lúky) stretávame už od 11. storočia. V roku 1263 sa už obec uvádza v slovenskom pomenovaní ako Lúka, v roku 1348 Rety, 1773, 1863-1907 Luka, 1786 Lúka, Lauka, 1913 Vágluka, od roku 1920 Lúka.

Lúka vznikla s najväčšou pravdepodobnosťou po veľkom tatárskom plienení Pavažia roku 1241. vytvorenie stredovekej osady pod Tematínskymi kopcami zaiste súviselo s budovaním hradu Tematín (Temetvény). Podľa niektorých historikov mal Tematín od polovice



13. storočia prevziať úlohu, ktorú na Považí plnil hrad Bana.

Vznik prvej ČSR sprevádzali aj v Lúke, tak ako vo väčšine obcí na Slovensku, búrlivé udalosti. V neďalekom Hrádku, v sídle notariátu, boli ešte v novembri maďarskí vojaci, ktorí sa aktívne zúčastňovali na potlačovaní raboviek. V Lúke bolo zabitých sedem ľudí. J. Kotulu zabili vraj len preto, že jedna žena z Lúky o ňom rozchýrila, že je rebel. V polohe na Baranci je drevený kríž, kde v tom čase zabili maďarského strážmajstra.

V hospodárskom živote Lúky aj po vzniku ČSR mal veľký význam veľkostatok Imricha Medňanského. Poskytoval pracovné príležitosti mnohým obyvateľom obce najmä počas poľnohospodárskej sezóny.

Po skončení druhej svetovej vojny sa vracal život v obci do normálnych koľají. V správe obce však nastali výrazné zmeny, ktoré súviseli so zmenou politických pomerov v obnovenej ČSR. V obciach, ktoré patrili do Obvodného úradu Hrádku, vznikli roku 1945 miestne národné výbory a utvorili Obvodný úrad NV so sídlom v Hrádku. Prvým predsedom MNV, v Lúke sa stal Ľudovít Kriško. Pre MNV sa nenašla v obci vhodná budova, a tak sa úradovalo v súkromných priestoroch.

## **2.2 Analýza vnútorného prostredia**

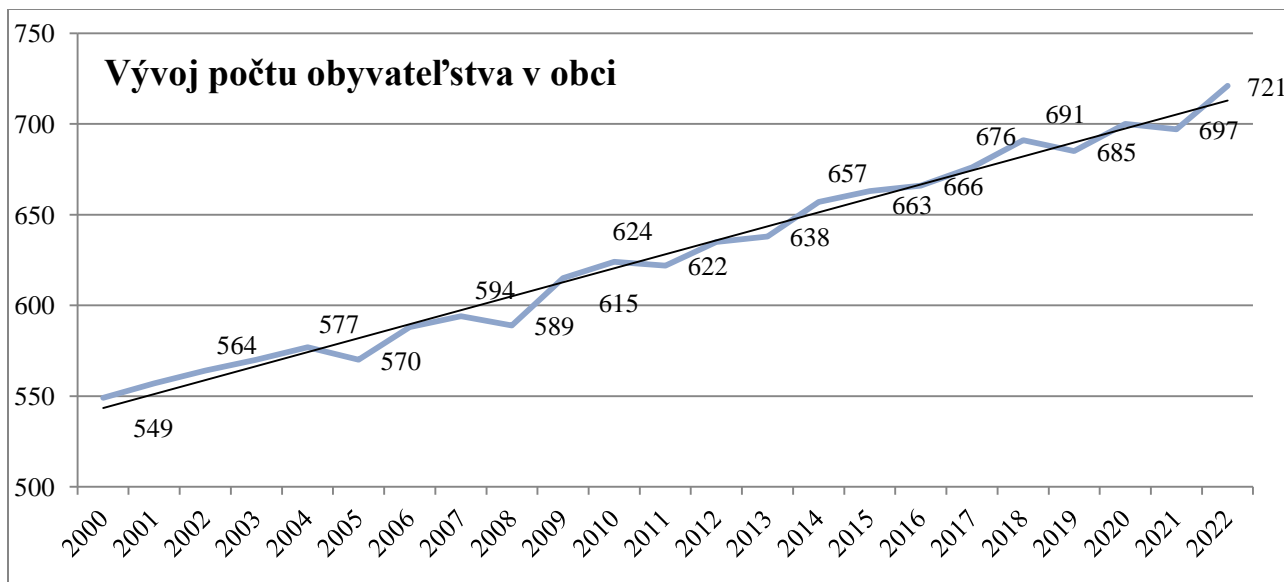
### **2.2.1 Demografický vývoj**

Demografický vývoj patrí medzi základné ukazovatele vývoja obce. Dynamika pohybu a meniacej sa štruktúry populácie je odrazom pôsobenia vonkajších a vnútorných podmienok a ponúka podnety na rozvojové vízie, ako aj opatrenia do budúcnosti, a preto je potrebné venovať tejto oblasti adekvátnu pozornosť.

- **Vývoj počtu obyvateľov**

Na základe celkového vývoja obyvateľov v posledných dvoch desaťročiach si možno všimnúť postupný nárast v celkovom počte obyvateľstva. Kým v roku 2000 obec evidovala 549 obyvateľov, v roku 2022 bolo na trvalý pobyt v obci prihlásených 721 osôb, čo predstavuje maximálny počet obyvateľov v rámci sledovaného obdobia.



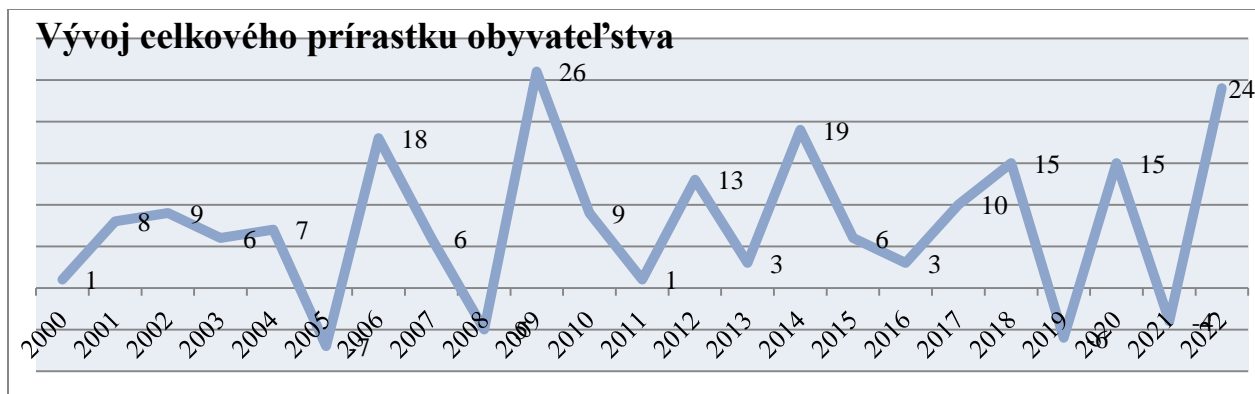


- **Pohyb obyvateľstva**

Prirodzený prírastok vyjadruje rozdiel medzi počtom živonarodených a zomretých. Pri zhodnotení celkového vývoju počtu obyvateľov je však nutné zvažovať aj počty prisťahovaných a vystťahovaných na/z trvalého pobytu v obci.

	2000	2003	2006	2009	2012	2016	2017	2018	2019	2020	2021	2022
Počet narodených	4	5	3	7	3	7	8	4	5	9	5	4
Počet zomretých	6	6	5	7	3	7	6	5	5	4	8	3
Počet prisťahovaných	7	12	29	29	18	19	17	25	16	18	10	30
Počet vystťahovaných	4	5	9	3	5	16	9	9	22	8	11	7

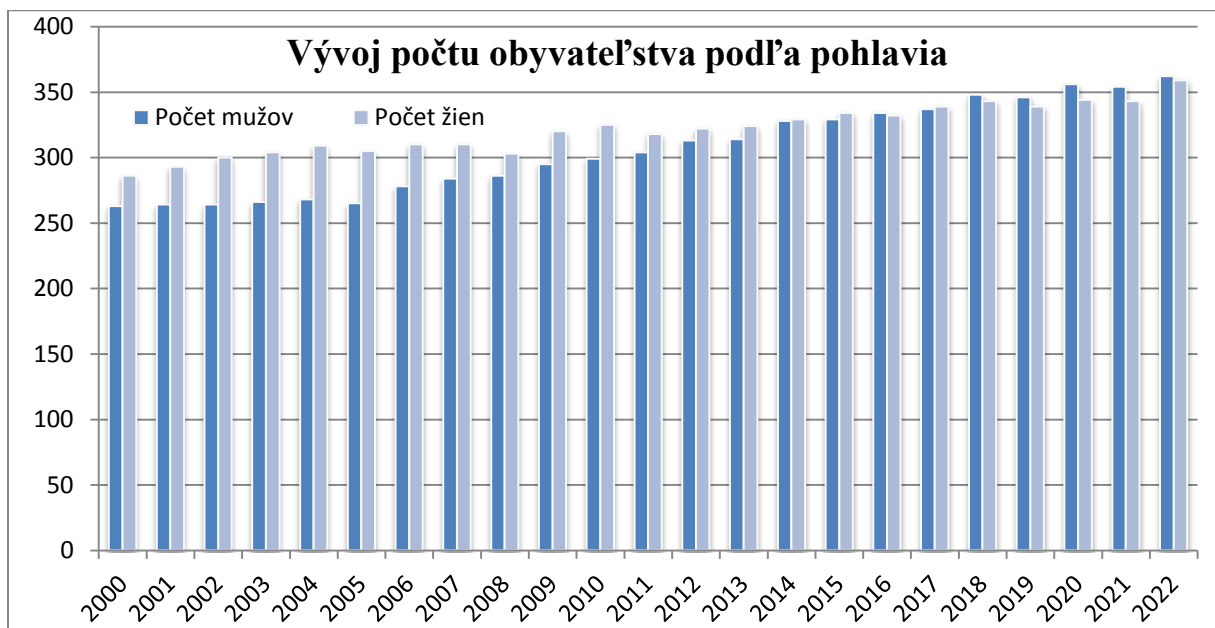
V celom sledovanom období bol celkový prírastok obyvateľstva pozitívny, čo poukazuje na pozitívne vývojové tendencie podieľajúce sa na celkovom počte obyvateľstva obce Lúka. V rozmedzí rokov 2000-2022 celkový počet narodených a prisťahovaných do obce o 168 prevyšuje počet zomretých a vystťahovaných z obce. V kontexte toho je nutné zvažovať opatrenia, ktoré by naďalej podporovali a zvyšovali pôrodnosť, aby v budúcom období nedochádzalo k starnutiu a poklesu populácie. V dlhodobom horizonte je potrebné zvažovať podporu mladých rodín, bývanie v obci a prilákanie nových obyvateľov do obce, čo sa môže pozitívne odraziť na ďalšom vývoji v tejto oblasti.



- **Štruktúra obyvateľstva**

Na základe pohlavia

Z pohľadu zastúpení jednotlivých pohlaví v obci Lúka do roku 2015 dominovali ženy v porovnaní s počtom mužov. Od roku 2016 sa stav zmenil a v obci od tohto obdobia začali dominovať muži. Najvýraznejší rozdiel v porovnaní mužov a žien je dokumentovaný v roku 2004, kedy počet žien o 41 prevyšoval počet mužov. Naopak, najnižší rozdiel medzi pohlaviami obec zaznamenala v roku 2014, kedy v obci žilo 328 mužov a 329 žien.



Na základe veku

Veková štruktúra obyvateľstva poukazuje na postupné starnutie obyvateľstva, čo dokumentuje najmä zvyšujúci sa podiel osôb v rámci poproduktívneho veku, ako aj nárast



indexu starnutia populácie a zvyšovanie sa priemerného veku obyvateľov obce. Priemerný vek v obci Lúka od roku 2000 narástol o viac ako 4 roky. Priemerný vek v rámci SR bol v roku 2022 41,62 roka, pričom však vyšší priemerný vek zaznamenali mestá. Na vidieku bol priemerný vek nižší. V roku 2022 bol index starnutia v rámci celej SR 110,95%, pričom index starnutia v obci Lúka bol 105%. V kontexte zabezpečenia trvalo udržateľného rozvoja obce je potrebné sústrediť sa na podporu mladých rodín a ich zotrvanie v obci, čím by sa udržala, príp. zlepšila veková skladba obyvateľstva v rámci budúcich období.

Podiel osôb (%)	1996	2000	2005	2010	2015	2018	2019	2020	2021	2022
v predproduktívnom veku	21,82	19,13	16,84	15,87	12,97	14,18	13,14	14,43	15,49	16,64
v produktívnom veku	63,27	66,48	68,77	70,35	72,7	70,04	70,51	69,14	67,58	65,88
v poproduktívnom veku	14,91	14,39	14,39	13,78	14,33	15,77	16,35	16,43	16,93	17,48

Priemerný vek obyvateľstva										
	1996	2000	2005	2010	2015	2018	2019	2020	2021	2022
Lúka	37,12	37,93	38,65	38,29	40,33	40,86	41,7	41,48	41,42	41,37
SR	48,7	44,2	39,54	38,23	42,41	46,59	47,95	49,2	41,39	41,62
Index starnutia										
Lúka	68,33	75,24	85,42	86,87	110,47	111,22	124,44	113,86	109,26	105
SR	51,22	59,78	70,74	81,01	94,22	101,9	104,8	107,34	108,27	110,95

### Na základe národnosti

Podľa posledného sčítania z roku 2021 v obci Lúka výrazne dominuje slovenská národnosť, 96,86%, teda môžeme hovoriť o homogenite obce v rámci národnostného zloženia. K maďarskej národnosti sa prihlásili 6 obyvatelia, k českej národnosti 2 obyvatelia. 2 občania sa hlásia k ostatným národnostiam. Pri 12 obyvateľoch národnosť zistená nebola.

### Na základe náboženstva

Obec Lúka sa prevažne hlási k rímskokatolíckej cirkvi, 64,19 % obyvateľov. 10,41% obyvateľov sa hlási k evanjelickej cirkvi augsburského vyznania. Ostatné náboženstvá majú iba veľmi malé percento zastúpenia (gréckokatolícka cirkev, iné náboženstvá). Bez vyznania je v obci 142 občanov. Vierovyznanie sa nepodarilo zistiť pri 2,57% populácie obce.

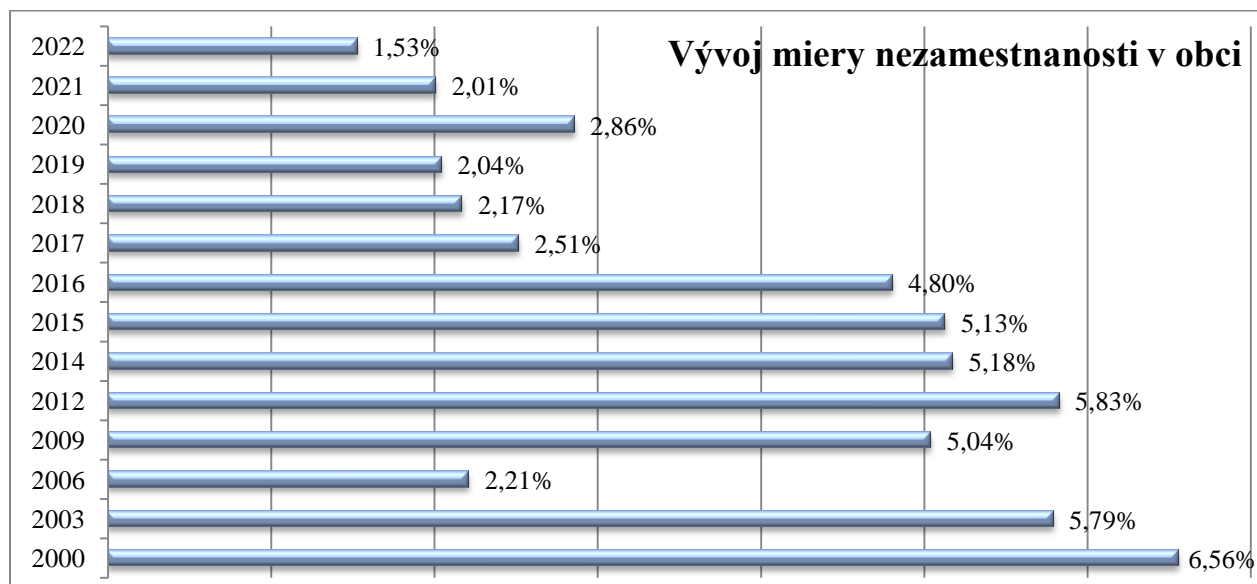


### Na základe vzdelania

Štatistiky z roku 2021 poukazujú na fakt, že najviac populácie v obci má dosiahnuté úplné stredné vzdelanie s maturitou - 26,68%. Druhou najviac zastúpenou kategóriou v poradí sú obyvatelia s dosiahnutým stredným odborným vzdelaním učňovským (bez maturity) - 25,39%. Vysokoškolské vzdelanie, či už I., II. alebo III. stupňa dosiahlo 16,26% obyvateľstva. Bez školského vzdelania je v skupine 15+ ročných 0 občanov, základné vzdelanie dosiahlo 13,98% obyvateľstva.

### Na základe ekonomickej aktivity

Z pohľadu celkovej nezamestnanosti v obci možno pozorovať, že nezamestnanosť sa v obci postupne znižovala, pričom výraznejšie sa znížila najmä v posledných rokoch v porovnaní s predchádzajúcim sledovaným obdobím. Najnižšiu mieru nezamestnanosti obec zaznamenala v roku 2022, kedy bolo bez práce 11 občanov.





## 2.2.2 Domový a bytový fond

V obci Lúka obývajú obyvatelia prevažne rodinné domy. Podľa najnovších štatistických údajov z roku 2021 je v obci celkovo 276 bytov. Z pohľadu typu budovy, v obci dominujú rodinné domy - celkovo 260 bytov. 5 bytov sa nachádza v bytových domoch, 1 v ostatných budovách na bývanie, 5 v neskolaudovanom rodinnom dome, 1 v inštitucionálnych alebo sociálnych zariadeniach a 4 byty v ostatných typoch budovy.

Z pohľadu typu kanalizácie, 91,3% domácností má vlastnú žumpu/septik, 1,09% má domácu čističku odpadových vôd. Bez kanalizácie je 18 domácností a pri 2 domácnostiach typ kanalizácie zistený nebol. V obci nie je kanalizačná sieť.

Na verejný vodovod je pripojených 93,12% domácností. Vlastnú studňu má 2,9% domácností, bez prípojky je v obci 8 domov. V obci Lúka je 85,51% domácností plynofikovaných, zvyšná časť domácností plynofikovaná nie je.

Obdobie výstavby bytov v obci	
rok	počet bytov
pred r. 1919	28
1919-1945	17
1946-1960	46
1961-1980	79
1981-2000	26
2001-2010	30
2011-2015	27
2016 - neskôr	21
nezistené	2

## 2.2.3 Občianska vybavenosť

### Verejná vybavenosť

#### 1. Zdravotníctvo

V obci Lúka, vzhľadom na veľkosť obce, nie sú poskytované žiadne služby v oblasti zdravotníctva. Tieto služby obyvatelia využívajú v okolitých sídlach /v Hôrke nad Váhom a Modrovej/ a v okresnom meste Nové Mesto nad Váhom, kde sa nachádza aj nemocnica.

Sociálne zariadenia - domovy sociálnej starostlivosti a domovy dôchodcov sú v dispozícii v Modrovej, Moravskom Lieskovom a Novom Meste nad Váhom. Na území obce sa poskytuje v prípade záujmu opatrovateľská služba.

#### 2. Školstvo

V obci sa nachádza základná škola s materskou školou, ktorej zriaďovateľom je obec Lúka. Jedná sa o plnoorganizovanú školu, s jednou-dvoma triedami v každom ročníku. V školskom roku 2022/2023 navštevuje ZŠ 184 žiakov. Základnou filozofiou školy je umožniť žiakom získať všeobecné vedomosti a zručnosti v jednotlivých predmetoch, a tak ich pripraviť na ich ďalší profesionálny rast. Ciele školy v systéme výchovy a vzdelávania spočívajú v



cieľavedomom a systematickom rozvoji poznávacích schopností, emocionálnej zrelosti žiaka, motivácie k sústavnému zdokonaľovaniu sa, schopnosti prevziať zodpovednosť za seba a svoj rozvoj a tvorivosť. Škola pre žiakov organizuje rôzne kultúrne akcie (návštevy divadiel, výchovných koncertov, galérií, hradov a zámkov), kde sa deti učia vnímať estetiku, umenie, vyvolať v nich kultúrny a emočný zážitok a zároveň sú vedení k slušnému správaniu na verejnosti. V rámci ZŠ funguje školský klub detí, ktorého poslaním je výchova mimo vyučovania - čas strávený so žiakmi mimo vyučovania, mimo rodiny, v sociálnom prostredí pod vedením pedagógov - vychovávateľiek. Výchova a činnosť v školskom klube detí sa delí na tieto činnosti - oddychová a relaxačná činnosť, rekreačná činnosť, príprava na vyučovanie. Súčasťou školy je aj školská knižnica, ktorá býva otvorená 1x týždenne.

Materská škola poskytuje predprimárne vzdelávanie deťom, spravidla vo veku 3-6 rokov, počas pracovných dní od 6,45 - 16,15. Kapacita MŠ je 24 detí. V školskom roku 2022-2023 MŠ navštevuje 24 detí. Zamestnaní sú 2 pedagogickí zamestnanci a 1 nepedagogický zamestnanec.

### **3. Voľnočasová infraštruktúra**

Hlavným organizátorom kultúrneho života v obci je Obecný úrad Lúka, ktorý na pravidelnej báze organizuje viacero typov kultúrnych podujatí.

Zo zariadení občianskej vybevenosti pre trávenie voľného času sú pre občanov k dispozícii:

- futbalové ihrisko, ktorého súčasťou je aj budova tvoriaca zázemie športového areálu a je vo vlastníctve obce,
- rekonštruované centrum obce s pódium a maketou hradu Tematín,
- multifunkčné ihrisko,
- obecná knižnica,
- telocvična základnej školy, ktorá je využívaná aj mimo vyučovacieho procesu,
- detské ihrisko.

Kultúrny dom sa v obci nenachádza. Jeho absenciu nahrádza z časti budova telocvične základnej školy. V prípade pekného počasia je využívané exteriérové pódium v rekonštruovanom centre obce, kde sa organizujú spoločensko-kultúrne podujatia.

V obci sa nachádza Kostol Sedembolestnej Panny Márie, s ktorého výstavbou sa začalo od roku 2000. V bočných krídlach kostola je možnosť na stretávanie spoločenstva veriacich.



V obci sú aktívne viaceré spolky a združenia:

- futbalový klub,
- Jednota dôchodcov,
- dobrovoľný hasičský zbor,
- Poľovné združenie.

Z obecných budov má obec vo vlastníctve:

- budova športového klubu,
- základná škola s materskou školou,
- Obecný úrad,
- dom smútku,
- etnologické múzeum.

V obci sa nenachádza pošta. Služby poštového úradu sú poskytované v obci Hrádok.

#### Komerčná vybavenosť

V obci sa nachádza viacero súkromných prevádzok a služieb - predajňa potravín COOP Jednota, obchod so zmiešaným tovarom. Ostatné služby využívajú obyvatelia v okolitých obciach a krajskom meste, keďže priamo v obci poskytované nie sú.

#### **2.2.4 Technická infraštruktúra**

Technická vybavenosť (31.12.2022)	
Pošta	nie
Verejný vodovod	áno
Verejná kanalizácia	nie
Kanalizačná sieť pripojená na ČOV	nie
Rozvodná sieť plynu	áno
Miestny rozhlas	áno
Verejné osvetlenie	áno

Obec je napojená na elektrické vedenie, ktoré poskytuje elektrinu obyvateľom v domácnostiach.

Obec je zásobovaná elektrickou energiou prostredníctvom diaľkového vedenia linky VN 22kV, z ktorej sú napojené jestvujúce trafostanice.

Obec je taktiež plynofikovaná. Odber zemného plynu je charakterizovaný odberom pre potreby

vykurovania, ohrevu teplej úžitkovej vody a varenia.

Obec Lúka nie je odkanalizovaná. Obec má však vybudovaný verejný vodovod, na ktorý je napojených väčšina všetkých domácností v obci.

Na celom území obce je pokrytie všetkých mobilných operátorov. K dispozícii je tiež optická sieť. Obec má vybudované verejné osvetlenie a miestny rozhlas. Obec zabezpečuje na



pravidelnej báze aj odvoz komunálneho odpadu. Separovaný zber odpadov sa organizuje podľa jednotlivého druhu odpadu.

### 2.2.5 Hospodárstvo

V obci Lúka sa obyvatelia v minulých obdobiach venovali najmä poľnohospodárstvu. V súčasnosti sa obyvatelia obce venujú rôznym zameraniam, pričom značná časť obyvateľstva dochádza za prácou mimo obce.

	2005	2010	2015	2017	2018	2019	2020	2021	2022
<b>Fyzické osoby - podnikatelia</b>	25	40	34	37	38	39	33	38	40
<b>-z toho živnostníci</b>	25	39	32	34	37	37	32	37	39
<b>Právnické osoby</b>	9	9	9	11	15	16	19	17	18
<b>-z toho ziskové</b>	4	5	7	8	8	10	14	13	13
<b>-z toho neziskové</b>	5	4	2	3	7	6	5	4	5

### Finančné hospodárenie

Základným nástrojom finančného hospodárenia obce je rozpočet, ktorý je zostavovaný podľa zákona č. 583/2004 Z.z. o rozpočtových pravidlách územnej samosprávy a o zmene a doplnení niektorých zákonov v znení neskorších predpisov a schvaľovaný obecným zastupiteľstvom.

Rozpočet na rok 2022 bol zostavený ako vyrovnaný. Výška príjmov i výdavkov bola schválená na úrovni 1 111 423 Eur. Bežný rozpočet bol zostavený ako prebytkový, kapitálový rozpočet ako schodkový. Schválené zmeny rozpočtu navýšili rozpočet na úroveň 1 396 885,84 Eur - príjmová časť a 1 313 075,97 Eur - výdavková časť.

### Rozpočet obce k 31.12.2022

	schválený rozpočet na rok 2022 (€)	rozpočet 2022 po zmenách (€)		schválený rozpočet na rok 2022 (€)	rozpočet 2022 po zmenách (€)
<b>príjmy celkom</b>	1 111 423,-	1 396 885,84	<b>výdavky celkom</b>	1 111 423,-	1 313 075,97
<b>bežné príjmy</b>	1 012 860,-	1 124 398,75	<b>bežné výdavky</b>	299 780,-	418 377,02
<b>kapitálové príjmy</b>	6 763,-	149 088,39	<b>kapitálové výdavky</b>	47 119,-	64 624,68
<b>príjmové finančné operácie</b>	33 000,-	63 055,90	<b>výdavkové finančné operácie</b>	26 000,-	26 364,95





**Tabuľka - Štruktúra príjmov a výdavkov obce od roku 2016**

	<b>2016</b>	<b>2017</b>	<b>2018</b>	<b>2019</b>	<b>2020</b>	<b>2021</b>	<b>2022</b>	<b>2023</b> - <b>plán</b>
<b>Príjmy</b>	774129,25	938947,46	1084560,29	887242,30	1067598,08	1048875,01	1135174,11	1336538,82
<b>Výdavky</b>	263200,41	280102,04	500095,62	311992,18	418513,36	356560,68	425576,01	509455,93

## 2.3 Analýza vonkajšieho prostredia

### 2.3.1 Poloha obce

Obec Lúka sa nachádza v západnej časti Slovenska, na styku západného úpätia strednej časti Považského Inovca s považským výbežkom Podunajskej roviny.

Obec leží v Trenčianskom kraji, v okrese Nové Mesto nad Váhom.



Centrum obce leží na súradnici 48° 39' 25" severnej zemepisnej šírky (N) a 17° 52' 43" východnej zemepisnej dĺžky (E). Nadmorská výška v strede obce je 200 metrov nad morom a jej kataster sa rozkladá na ploche 17,41 km<sup>2</sup>.

### 2.3.2 Geologická stavba a prírodné podmienky

Z hľadiska geomorfológie patrí východná časť územia do sústavy Alpsko-himalájskej, podsústavy Karpaty, provincie Západné Karpaty, subprovincie Vnútorne západné Karpaty, oblasti Fatransko-tatranskej, celku Považský Inovec. V rámci tohto celku sa územie obce nachádza v časti Inovecké predhorie. Malá, západná časť územia, pozdĺž rieky Váh, sa nachádza v sústave Alpsko-himalájskej, podsústave Panónska panva, provincii Západopanónska panva, subprovincii Malá Dunajská kotlina, oblasť Podunajská nížina, celku Podunajská pahorkatina a podcelku Dolnovážska niva.

Z geologického hľadiska sa územie obce nachádza na vápencoch rôzneho druhu (piesčité, škvrnité, farebné atď.), pieskovcoch a íloch s viacerými zlomami a príkrovovými líniami rôzne orientovanými. Geomorfologickou dominantou Tematínske vrchy.

Územie možno rozdeliť do troch klimatických pásov smerom od západu k východu od teplého, cez mierne teplé až po mierne chladné podnebie, s klímou od mierne suchej na západe po veľmi vlhkú na východe v časti Považského Inovca. Priemerná ročná teplota vzduchu sa pohybuje v rozmedzí - 4 až 60 C v januári a 14 až 170 C v júli. Priemerné ročné úhrny zrážok sa podľa posledných meraní pohybujú v rozmedzí 700-900 mm. Ovzdušie obce možno považovať

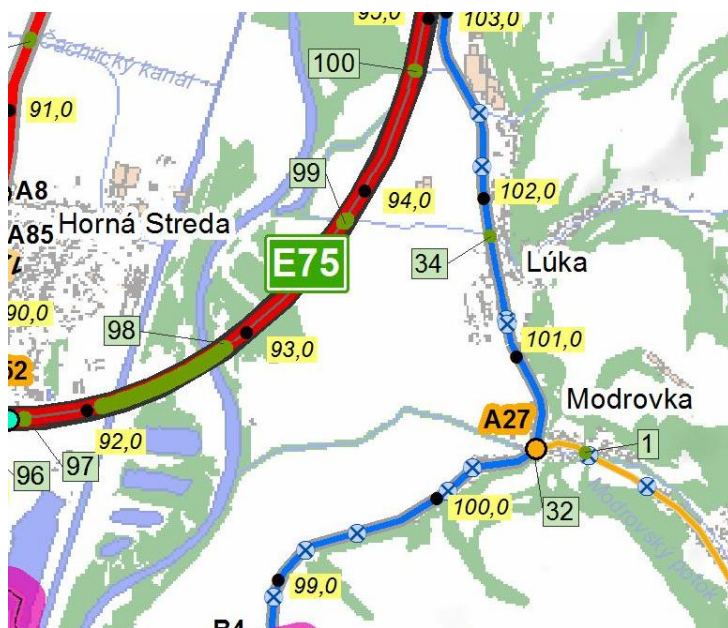
za oblasť so slabým znečistením. Na zhoršovaní kvality ovzdušia k. ú. obce sa podieľa predovšetkým diaľkový prenos škodlivín, doprava a lokálne vykurovanie tuhým palivom.

Územie obce patrí do povodia Váhu. Z hľadiska režimu odtoku sa územie typovo radí do dažďovo – snehového typu s priepustnosťou medzizimovou, krasovo – puklinovou a puklinovou. Odtok z územia zabezpečuje Lúčanský potok prameniaci v Inoveckom predhorí.

### 2.3.3 Dopravná infraštruktúra

Obec Lúka leží vo výbornej dostupnosti od krajského i okresného mesta. Obec leží na hlavnom diaľničnom a železničnom koridore, čo predpokladá kvalitné dopravné napojenie na hlavné mesto Bratislava.

- **Cestná doprava** - hlavnú cestnú komunikáciu tvorí cesta I. triedy č.507, ktorá začína v Gabčíkove a končí v Žiline, pričom sa jedná o najdlhšiu cestu II. triedy s dĺžkou 220,067 km. Cesta je paralelnou cestou k diaľnici D1 a k ceste I/61. Odvodnenie komunikácie II/507 je vybudované s vtokom cez uličné vpuste a vsakovačky.



- **Autobusová doprava** - autobusovú dopravu zabezpečuje SAD Trenčín a.s. Obec má priame autobusové spojenie do krajského mesta Trenčín i do okresného mesta Nové Mesto nad Váhom.
- **Železničná doprava** - územím obce nevedie železničná trať, avšak v blízkosti obce (v Novom Meste nad Váhom) sa nachádza významná železničná trať.
- **Iné formy dopravy** - najbližšie môžu leteckú dopravu využiť obyvatelia obce Lúka na relatívne blízkom letisku v Piešťanoch (12 km). Dostupnosť strategického verejného medzinárodného letiska v Bratislave je 88 km.



#### 2.3.4 Životné prostredie

Ochrana životného prostredia je nevyhnutná pre zabezpečenie kvality života súčasných aj budúcich generácií. Výzva spočíva v tom, skombinovať ju s nepretržitým hospodárskym rastom takým spôsobom, ktorý by bol dlhodobo udržateľný. Vzhľadom na klimatické zmeny je táto výzva čoraz páľčivejšia. Obec Lúka je obcou, ktorá má dobrý potenciál v oblasti rozvoja cestovného ruchu. Vzhľadom na tento fakt, ako i na potrebu zachovania prírody ako celku, je trvalo udržateľný rast rešpektujúci environmentálne špecifiká a ohrozenia významnou prioritou v rozvoji obce. Na zemi obce sa aktuálne nenachádzajú čierne skládky.

Medzi zdroje znečisťovania ovzdušia v obci patria najmä lokálne vykurovanie tuhým palivom, automobilová doprava a stavebná činnosť.

Z pohľadu znečistenia pôdy sú hlavnými zdrojmi znečistenia v obci najmä osídlenie so svojimi sprievodnými znakmi, odpady, stavebná činnosť, odpadové vody, doprava.

#### 2.3.5 Odpadové hospodárstvo

V obci Lúka je organizovaný separovaný zber odpadov. V prípade výskytu čiernych skládok obec priebežne pristupuje k ich likvidácii. V súčasnosti sa v obci nenachádzajú žiadne čierne skládky.

Aktuálne je zber odpadu v obci Lúka organizovaný v zmysle Všeobecne záväzného nariadenia obce Lúka č. 1/2016 o odpadoch, ktoré upravuje:

- nakladanie so zmesovým komunálnym odpadom a drobnými stavebnými odpadmi na území obce,
- spôsob zberu a prepravy komunálnych odpadov na území obce,
- nakladanie s biologicky rozložiteľným komunálnym odpadom na území obce,
- nakladanie s biologicky rozložiteľným kuchynským odpadom a reštauračným odpadom od prevádzkovateľa kuchyne na území obce,
- spôsob a podmienky triedeného zberu komunálnych odpadov na území obce, najmä zberu elektroodpadov z domácností, odpadov z obalov a odpadov z neobalových výrobkov zbieraných spolu s obalmi, použitých prenosných batérií a akumulátorov a automobilových batérií a akumulátorov, veterinárnych liekov a humánnych liekov nespotrebovaných fyzickými osobami a zdravotníckych pomôcok,
- jedlých olejov a tukov,

- spôsob zberu objemného odpadu a odpadu z domácností s obsahom škodlivých látok na území obce,
- spôsob nahlasovania nezákonne umiestneného odpadu na území obce,
- spôsob zberu drobného stavebného odpadu na území obce,
- dôvody nezavedenia triedeného zberu komunálnych odpadov pre biologicky rozložiteľný kuchynský odpad na území obce,
- úpravu práv a povinností pôvodcov a držiteľov komunálnych odpadov, povinnosti správcu nehnuteľnosti, povinnosti právnickej osoby fyzickej osoby podnikajúcej na území obce a povinnosti organizácie zodpovednosti výrobcov a osoby oprávnenej na nakladanie s odpadmi, ktorá má s obcou uzatvorenú zmluvu na vykonávanie niektorej z činností nakladanie s odpadom.

Termíny zberu jednotlivých druhov odpadu definuje kalendár vývozu zmesového komunálneho odpadu a separovaných zložiek.

### 2.3.6 Cestovný ruch

Významnou dominantou obce je hrad Tematín, ktorý sa nachádza v pohorí Považský Inovec na západnom Slovensku. Hrad Tematín bol jeden zo strážnych hradov pri hranici Uhorska a zároveň bol miestom útočiska pre obyvateľov v prípade ohrozenia. Hrad prešiel rukami viacerých významných a bohatých rodov, ktoré postupne hrad dostavovali a opevňovali. Súčasná podoba bola



vystavaná okolo roku 1700, kedy hrad vlastnil rod Berčeníovcov. Mikuláš Berčení sa stal hlavným generálom povstaleckých vojsk Františka Rákociho II. Po porážke tohto povstania musel hrad opustiť a cisárske vojská hrad v roku 1710 vypálili. Odvtedy pustol a zarástol prírodou.

V bližšom okolí obce sa nachádzajú ďalšie hrady - Beckov, Trenčín, Čachtice, čo zvyšuje atraktivnosť regiónu, v okolí obce sú dostupné turistické chodníky, ako aj cyklotrasy a ďalšie



prírodné krásy.

V obci sa nachádza tiež Kaštieľ s parkom priamo v obci. Pôvodne sa jednalo o neskororenesančný, neskôr barokovo upravený kaštieľ týčiaci sa na vršku nad obcou Lúka, ktorý bol postavený v druhej polovici 17. storočia. Rezidencia obklopená parkom má pevnostný ráz, ktorý najlepšie ilustrujú štyri nárožné veže. Podľa miestnej tradície chcel Gašpar pôvodne postaviť kaštieľ úplne inak, ale jeho energická žena



Katarína, ktorá s veľkou vervou zasahovala do každého manželovho rozhodnutia presadila, aby stavba vyzerala podľa jej predstáv. Keď potom šľachtic videl, akú budovu si jeho ženuška postavila, dal vraj na jednu z jej stien napísať: „Beda tomu dvorovi, kde rozkazuje krava volovi.“ Kaštieľ v Lúke bol ako významný doklad historického a kultúrneho vývoja na Slovensku vyhlásený za národnú kultúrnu pamiatku.

## **2.4 Zhodnotenie realizovaných opatrení rozvoja územia**

Obec Lúka zabezpečuje správu územia a majetku, trvalú udržateľnosť a rozvoj obce činnosťou vlastnej samosprávy a prostredníctvom jej zamestnancov. Súčasná samospráva obce je vedená starostom obce a 7-členným obecným zastupiteľstvom zvoleným v komunálnych voľbách 2022.

Správa územia, majetku obce a jej ďalší rozvoj sú samosprávou riadené na základe ročného finančného plánu a rozpočtu obce na príslušný kalendárny rok.

### **2.4.1 Ex-post hodnotenie doterajších opatrení realizovaných na zabezpečenie rozvoja obce**

Obec Lúka počas minulých rokov uplatňovala priebežne princíp zaisťovania trvale udržateľných aktivít a investičného rozvoja obce na báze disponibilných vlastných zdrojov obecného rozpočtu, zo zdrojov príležitostne získaných predajom majetku obce a doplnkovo z dotácií zo štátnych účelových zdrojov poskytovaných ústrednými orgánmi štátnej správy.



Najvýznamnejšími rozvojovými projektami minulých rokov boli projekty v oblasti rekonštrukcie cestných komunikácií, ako aj rekonštrukcia vodovodu, budovanie kanalizácie a ČOV. Obec sa tiež sústredila na zlepšenie stavu obecných budov a realizovala tiež výstavbu nájomných bytov.

V dôsledku nedostatku vlastných finančných prostriedkov a limitovaného rozpočtu je obec nútená pracovať na rozvoji obce postupne, s využitím finančných prostriedkov zo štátneho rozpočtu a zo zdrojov Európskej únie.

Rozvoj obce Lúka je z dlhodobého hľadiska možno oprieť o krásne prírodné prostredie, ktoré je vhodné na turistiku.

Významným prínosom pre životné prostredie je dlhodobo zavedený a fungujúci zber separovaného odpadu.

#### Prehľad realizovaných projektov:

Obdobie realizácie projektu	Názov projektu	Náklady
2018	Rekonštrukcia miestnych komunikácií	10 000,- €
2019	ČOV	34 000,- €
2010-2018	Rekonštrukcia vodovodu	250 000,- €
2017	ZŠ s MŠ zateplenie, výmena okien a dverí	95 000,- €
2012-2023	Zriadenie múzea zameraného na etnológiu – pamätnej izby	70 000,- €
2009-2018	Kanalizácia	380 000,- €
2020-2023	Šatne, výmena okien a dverí, izolácia strechy	57 000,- €
2018 - 2022	Detské ihriská,	17 000,- €
2011-2023	Rekonštrukcia verejného osvetlenia	35 000,- €
2008-2009	Výstavba vodojemu	130 000,- €
2009-2018	Vrt podzemnej vody	390 000,- €
2004-2006	Výstavba bytového domu 8 b.j.	233 983,93 €
2006-2007	Výstavba bytového domu 7 b.j.	205 802,- €
2010-2012	Výstavba bytového domu 9 b.j.	349 008,- €

#### ANALYTICKÉ VÝCHODISKÁ

##### Zhodnotenie implementácie doterajších stratégií

V rozsahu dostupných zdrojov rozpočtu obec realizovala viacero projektov - najmä v oblasti technickej infraštruktúry, ktoré sú potrebné pre zabezpečenie dostatočnej kvality života najmä pre mladé rodiny.



Obec sa snaží realizovať všetky potrebné opatrenia s cieľom zvyšovania udržateľného rozvoja obce z vlastných i dotačných príspevkov.

### 1.1. Kľúčové trendy vývoja, ak by sa stratégia PRO neimplementovala

V prípade, ak by sa stratégia rozvoja určená Programom rozvoja obce Lúka nerealizovala, možno očakávať pokles osídľovania územia a nárast vysťahovalectva z riešeného územia, kedy by obyvatelia uprednostňovali miesta s realizovanými opatreniami územného rozvoja.

### 1.2. Identifikácia vnútorných potenciálov, výziev, limitov a problémov

<b>Výzvy a potenciály</b>	<b>Socioekonomické</b>	<i>Ustálená štruktúra obyvateľstva z hľadiska národnostného, náboženského i sociálnoekonomického zloženia bez zaťaženia systému obyvateľmi sociálne odkázaných skupín - nezamestnaných, bezdomovcov, neprispôsobivých občanov, marginalizovaných rómskych komunit a pod. Demografický rast</i>
	<b>Územno-technické</b>	<i>Dostatočné kapacity na kvalitné bývanie na vidieku v rodinných domoch vo vidieckom prostredí. Dostupnosť územia v blízkosti okresného a krajského mesta s napojením na diaľničnú sieť a priamym napojením na hlavné mesto</i>
	<b>Prírodno-environmentálne</b>	<i>Možnosti turistiky v širšom okolí obce.</i>
	<b>Inštitucionálno-organizačné</b>	<i>Fungujúca miestna samospráva. Informovanosť obyvateľov obce prostredníctvom webovej stránky obce, miestneho rozhlasu.</i>
<b>Problémy a limity</b>	<b>Socioekonomické</b>	<i>Nárast obyvateľov v poproduktívnej skupine, odchod mladých ľudí z obce za lepším uplatnením v meste. Rezignácia občanov a ich nezáujem o veci verejné.</i>
	<b>Územno-technické</b>	<i>Finančná náročnosť realizácie potrebných opatrení pre vybudovanie a modernizáciu technickej infraštruktúry.</i>
	<b>Prírodno-environmentálne</b>	<i>Zmena klímy a využívania územia.</i>
	<b>Kultúrne</b>	<i>Chýbajúce záujmové združenia občanov - najmä v mladších a stredných vekových skupinách.</i>





	<b>Inštitucionálno-organizačné</b>	<i>Absencia ponuky sociálnych služieb na území obce.</i>
<b>1.3. Identifikácia výziev, limitov a problémov z vonkajšieho prostredia</b>		
<i>Na základe vývoja vo vonkajšom prostredí PRO Lúka reaguje primárne na potreby obstarania a poskytnutia externých finančných zdrojov zo štátneho rozpočtu a fondov Európskej únie s cieľom dobudovania a modernizácie technickej infraštruktúry obce ako základnej podmienky pre plnohodnotný život v rámci riešeného územia.</i>		
<i>V nadväznosti na vyššie uvedené je nutné na národnej a regionálnej úrovni zabezpečiť prístup k zdrojom štátneho rozpočtu a fondov EÚ s cieľom zabezpečenia vyrovnávania disproporcií a potrieb technickej, environmentálnej a spoločenskej vybavenosti územia jednotlivých obcí. Taktiež je nevyhnutné zjednodušiť poskytovanie externých zdrojov zo štátnych a európskych rozpočtov s cieľom zlepšenia vybavenosti území obcí.</i>		
<i>Výzvou v rámci regionálneho rozvoja SR ostáva presun kompetencií a decentralizácia rozhodnutí na územie samosprávnych krajov, spoločné projekty v rámci konkrétnych samosprávnych celkov a vytvorenie podmienok na územnú spoluprácu na úrovni všetkých aktérov územného rozvoja - najmä občanov, podnikateľských osôb ako aj záujmových združení v danom regióne a samospráve.</i>		
<b>1.4. Výstupy SWOT analýzy pre voľbu typu stratégie</b>		
<b>Silné stránky</b>		<b>Slabé stránky</b>
<ul style="list-style-type: none"><li>• výhodná poloha,</li><li>• dopravná dostupnosť do obce a dobré prepojenie obecnej komunikácie na hlavnú cestnú sieť, na diaľnicu D1,</li><li>• hrad Tematín a rozvoj cestovného ruchu,</li><li>• dostupnosť autobusovej dopravy,</li><li>• dostupnosť železničnej dopravy v okresnom meste,</li><li>• pravidelný odvoz TKO a separovanie,</li><li>• blízkosť priemyslu,</li><li>• existencia materskej a základnej školy,</li><li>• stav budov vo vlastníctve obce,</li><li>• vybudovaná technická infraštruktúra,</li><li>• pretrvávajúce kultúrnych tradícií,</li><li>• pracovné príležitosti v okolí obce,</li><li>• rozvinutá sieť sociálnych zariadení a služieb</li></ul>		<ul style="list-style-type: none"><li>• absencia pracovných miest priamo na území obce,</li><li>• absencia kanalizačnej siete,</li><li>• chýbajúce poskytovanie služieb v oblasti zdravotníctva,</li><li>• absencia pošty,</li><li>• absencia kultúrneho domu,</li><li>• nevyhovujúci stav miestnych komunikácií,</li><li>• nedostatok parkovacích miest,</li><li>• nedostatočná informovanosť obyvateľstva o možnostiach podnikania v cestovnom ruchu,</li><li>• nedostatočná propagácia obce a regiónu,</li><li>• emisie z vykurovania tuhým palivom,</li><li>• nevedomosť a nezáujem ľudí o ochranu</li></ul>



<p><i>v priľahlých sídlach,</i></p> <ul style="list-style-type: none"><li><i>• prírodné krásy a pamiatky v okolí obce,</i></li><li><i>• geografická poloha vhodná na turistiku,</i></li><li><i>• kvalita životného prostredia napriek existujúcim zdrojom znečistenia v širšom okolí obce.</i></li></ul>	<p><i>životného prostredia.</i></p>
<b>Príležitosti</b>	<b>Ohrozenia</b>
<ul style="list-style-type: none"><li><i>• využívanie podpory štrukturálnych fondov EÚ,</i></li><li><i>• vytváranie partnerstiev pri riešení problematiky rozvoja obce a regiónu - spolupráca samosprávy, orgánov štátnej správy, podnikateľov, mimovládnych organizácií a pod.,</i></li><li><i>• zmeny a doplnky územného plánu,</i></li><li><i>• rozvoj a podpora cestovného ruchu,</i></li><li><i>• zakladanie mimovládnych neziskových organizácií poskytujúcich všeobecne prospešné služby,</i></li><li><i>• zlepšenie prístupu malých a stredných podnikateľov k informačným technológiám a k finančným zdrojom pre podnikanie,</i></li><li><i>• zriadenie podporných mechanizmov na štátnej a regionálnej úrovni.</i></li></ul>	<ul style="list-style-type: none"><li><i>• ohrozenie povodňami vplyvom nadmerného výrubu stromov a neuváženej zásahu do reliéfu krajiny,</i></li><li><i>• neprehľadné, chýbajúce a nevhodné koncepcie na úrovni štátu a regiónu,</i></li><li><i>• často sa meniaci legislatíva - daňová, úverová, odvodová a pod.,</i></li><li><i>• nemotivujúce podnikateľské prostredie, absencia systémových nástrojov podpory,</i></li><li><i>• nedostatok finančných prostriedkov na dobudovanie a obnovu infraštruktúry,</i></li><li><i>• nevýhodné podmienky čerpania úverových zdrojov z komerčných bánk,</i></li><li><i>• dlhodobé zmeny klímy,</i></li><li><i>• dlhodobé a systematické znehodnocovanie životného prostredia.</i></li></ul>
<b>Návrh strategického prístupu vyplývajúci zo SWOT analýzy</b>	
<p>Na základe definovania slabých a silných stránok, príležitostí a hrozieb, obec Lúka sa v nasledujúcom období zameria na maximalizáciu využitia vnútorných zdrojov - predovšetkým polohy a dostupnosti obce, jedinečnosti prírodného prostredia, dostatku pracovnej sily, organizačných schopností samosprávy, využitie spolupráce a del'by práce medzi partnerov s cieľom implementácie inovačne orientovanej smart stratégie rozvoja, ktorá zabezpečí udržateľný rozvoj obce a kvalitu života obyvateľov na jej území.</p>	
<p>Obec Lúka na základe uvedeného bude aj naďalej efektívne používať finančné prostriedky a zdroje na</p>	



adresné naplnenie rozvojových potenciálov v rámci jednotlivých oblastí hospodárskeho či sociálneho života.

### **1.5. Identifikácia disparít a faktorov rozvoja**

Na základe najvýznamnejších silných stránok a príležitostí obec Lúka definuje ako hlavné faktory rozvoja:

- prírodné bohatstvo a možnosti rozvoja cestovného ruchu vo viacerých oblastiach,
- podmienky pre rozvoj v ekonomickej a hospodárskej oblasti.

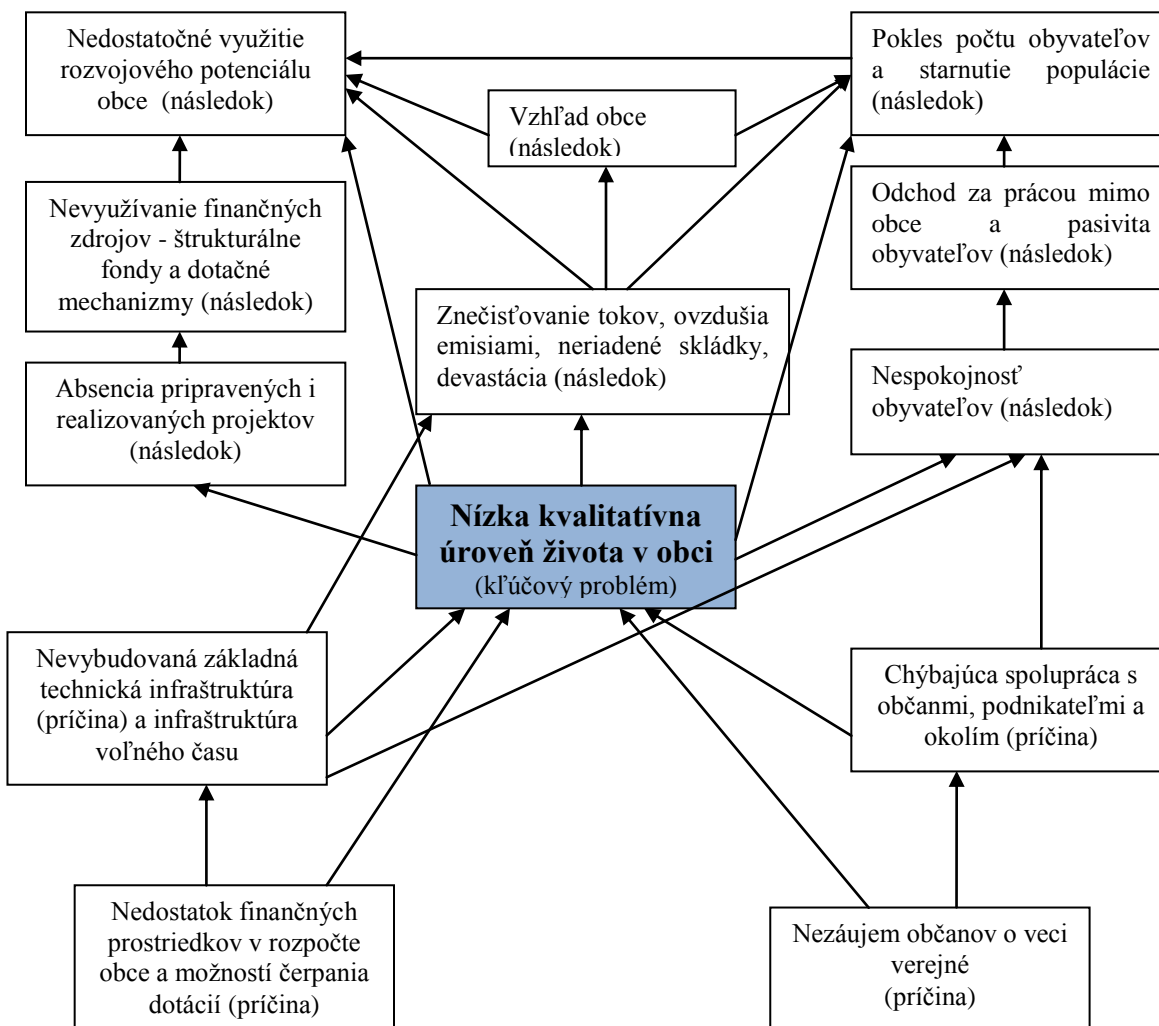
Na základe definovania slabých stránok a hrozieb vyplývajú pre obec Lúka kľúčové disparity:

- potreba dobudovania technickej a sociálnej infraštruktúry,
- obnova budov v vlastníctve obce.

Určenie kľúčových disparít a hlavných faktorov rozvoja je nevyhnutné pre zabezpečenie čo najvyššej adresnosti programu hospodárskeho a sociálneho rozvoja a sú rozhodujúce pri definovaní stratégie a programovej štruktúry Programu rozvoja obce.



### 1.6. Strom výziev a problémov



### 1.7. Východiská pre špecifické stratégie VÚC pre podporu rozvoja jednotlivých strategicko-plánovacích regiónov v rámci PRO VÚC

Názov dokumentu	Platnosť dokumentu	Úroveň dokumentu	Zdroj
Stratégia Európa 2020	2014-2020	EU	<a href="http://ec.europa.eu">http://ec.europa.eu</a>
Partnerská dohoda SR/EU na r.2014-2020	2014-2020	NUTS I - SR	<a href="http://www.mindop.sk">www.mindop.sk</a>
Národná stratégia regionálneho rozvoja SR 2020/30	2014-2030	NUTS I - SR	<a href="http://www.rokovania.sk">www.rokovania.sk</a>
Analýza rozvojového	2014-2020	NUTS I - SR	<a href="http://www.rokovania.sk">www.rokovania.sk</a>



<i>potenciálu regiónov SR a ich územných rozdielov na roky 2014-2020</i>			
<i>Stratégia hospodárskej politiky SR - Slovensko 2020+</i>	<i>2013-2020+</i>	<i>NUTS I - SR</i>	<i>www.rokovania.sk</i>
<i>Operačný program Slovensko</i>	<i>2021-2027</i>	<i>NUTS I - SR</i>	<i>www.mindop.sk</i>
<i>Program hospodárskeho a sociálneho rozvoja Trenčianskeho samosprávneho kraja 2022-2030</i>	<i>2022-2030</i>	<i>NUTS III - TSK</i>	<i>www.tsk.sk</i>



### ČASŤ 3 - Strategická časť

Obsahom tejto časti je spresnenie vízie a hlavného cieľa, ako aj určenie priorít a strategických cieľov programu rozvoja. Priority a strategické ciele sú naviazané na priority a ciele Národnej stratégie regionálneho rozvoja Slovenskej republiky, priority a ciele definované v Partnerskej dohode medzi EÚ a SR pre obdobie 2021-2027.

V rámci tejto časti sú zhrnuté budúce predstavy o obci, ktoré by sa mali dosiahnuť rozvojovými zámermi definovanými v stratégii rozvoja. Hlavným cieľom strategickej vízie je poskytnúť smer pre strategické plánovanie, ako aj pre implementáciu navrhnutých opatrení. Vízia tiež vykresľuje želanú budúcnosť tým, ktorí v obci žijú, pracujú, navštevujú ju, či v nej podnikajú, alebo ktorí v nej plánujú investovať.

#### 3.1 Rozvojová stratégia

##### 3.1.1 Vízia rozvoja a hlavný cieľ

###### VÍZIA OBCE:

*Využitím vnútorného potenciálu obce vytvoríť príťažlivú a zaujímavú obec s prevládajúcim vidieckym charakterom osídlenia s komplexne vybudovanou infraštruktúrou, kvalitnými službami, prioritne zameriavajúcou sa na potreby svojich občanov, zabezpečujúcu primeranú kvalitu života, s bohatou ponukou možností trávenia voľného času a so zdravým životným prostredím.*

###### STRATEGICKÝ CIEĽ:

*Zabezpečiť postupné využitie prírodného potenciálu obce so zabezpečením jej ekologickej stability, vybudovanie obce urbanisticky usporiadanej, zabezpečenej bytovou a občianskou vybavenosťou, s potrebnou technickou a sociálnou infraštruktúrou.*

##### 3.1.2 Štruktúra priorít a ich väzby

###### 1. Prioritná oblasť - Hospodárska oblasť

Obec Lúka pre obdobie rokov 2024-2030 v rámci tejto oblasti definovala prioritné ciele, ktorými sú najmä zlepšenie technickej infraštruktúry v obci - vybudovanie ČOV, dobudovanie kanalizačnej siete, rozšírenie vodovodnej siete, ako aj zlepšenie dopravnej infraštruktúry obce prostredníctvom opravy a dobudovania miestnych komunikácií.

###### 2. Prioritná oblasť - Sociálna oblasť

Obec Lúka pre obdobie rokov 2024-2030 v rámci tejto oblasti definovala najmä potrebu zlepšenia vzhľadu a stavu obecných budov prostredníctvom vybudovania prístrešku Domu smútku, rekonštrukcie



budovy ZŠ a MŠ, rekonštrukcie budovy šatní na futbalovom ihrisku.

### 3. Prioritná oblasť - Environmentálna oblasť

Obec Lúka si v rámci tejto oblasti stanovila jeden konkrétny špecifický cieľ - zlepšenie stavu životného prostredia, konkrétne opatrenie však obec nedefinovala. A sa vyskytla potreba aktualizácie, obec pristúpi k doplneniu potrebného opatrenia.

Naplnenie vytýčených cieľov a priorít bude obec zabezpečovať konkrétnymi opatreniami a aktivitami, ktoré sú definované v ďalších častiach dokumentu.

#### 3.1.3 Systém cieľov, ich súvislostí, indikátorov a strom cieľov

##### 3.1.3.1 Prehľad strategických a špecifických (operatívnych) cieľov vo väzbe na hlavný cieľ a priority

*Vízia: Využitím vnútorného potenciálu obce vytvoriť príťažlivú a zaujímavú obec s prevládajúcim vidieckym charakterom osídlenia s komplexne vybudovanou infraštruktúrou, kvalitnými službami, prioritne zameriavajúcou sa na potreby svojich občanov, zabezpečujúcu primeranú kvalitu života, s bohatou ponukou možností trávenia voľného času a so zdravým životným prostredím.*

*Hlavný cieľ: Zabezpečiť postupné využitie prírodného potenciálu obce so zabezpečením jej ekologickej stability, vybudovanie obce urbanisticky usporiadanej, zabezpečenej bytovou a občianskou vybavenosťou, s potrebnou technickou a sociálnou infraštruktúrou.*

#### Priorita 1. HOSPODÁRSKA OBLASŤ

Strategický cieľ 1.1. Zlepšenie technickej infraštruktúry	Strategický cieľ 1.2. Rozvoj dopravnej infraštruktúry
Špecifický cieľ 1.1.1 Vybudovanie ČOV	Špecifický cieľ 1.2.1 Oprava a dobudovanie miestnych komunikácií
Špecifický cieľ 1.1.2 Dobudovanie kanalizačnej siete	
Špecifický cieľ 1.1.3 Rozšírenie vodovodnej siete	



Priorita 2. SOCIÁLNA OBLASŤ
Strategický cieľ 2.1. Zlepšenie stavu a vzhľadu obecných budov
Špecifický cieľ 2.1.1 Vybudovanie prístrešku Domu smútku
Špecifický cieľ 2.1.2 Rekonštrukcia budovy ZŠ a MŠ
Špecifický cieľ 2.1.3 Rekonštrukcia budovy šatní na futbalovom ihrisku
Priorita 3. ENVIRONMENTÁLNA OBLASŤ
Strategický cieľ 3.1. Zlepšenie stavu životného prostredia

3.1.2.2 Detailný popis strategických a špecifických (operatívnych) cieľov a zapojenia partnerov pre implementáciu PRO						
Opatrenie	Projekt	Doba realizácie	Náklady (EUR)	Koordinátor	Partneri	Zdroje financovania
Prioritná oblasť 1. Hospodárska oblasť						
Špecifický cieľ 1. Zlepšenie technickej infraštruktúry						
1.1.1	Vybudovanie ČOV	2030	657795	Obec Lúka	Vybraný realizátor	fondy EÚ, štátny rozpočet/Envirofond rozpočet obce
Bližšie informácie: Potreba dobudovania technickej infraštruktúry						
1.1.2	Dobudovanie kanalizačnej siete	2030	4000000	Obec Lúka	Vybraný realizátor	fondy EÚ, štátny rozpočet/Envirofond





						rozpočet obce
Bližšie informácie: Potreba zlepšenia technickej infraštruktúry v obci.						
1.1.3	Rozšírenie vodovodnej siete	2030	750000	Obec Lúka	Vybraný realizátor	fondy EÚ, štátny rozpočet/Envirofond rozpočet obce
Bližšie informácie: Potreba zlepšenia technickej infraštruktúry v obci.						
Špecifický cieľ 2. Rozvoj dopravnej infraštruktúry						
1.2.1	Oprava a dobudovanie miestnych komunikácií	2030	2000000	Obec Lúka	Vybraný realizátor	fondy EÚ, štátny rozpočet, rozpočet obce/úverové zdroje
Bližšie informácie: Potreba zlepšenia stavu miestnych komunikácií.						
Prioritná oblasť 2. Sociálna oblasť						
Špecifický cieľ 3. Zlepšenie stavu a vzhľadu obecných budov						
2.1.1	Vybudovanie prístrešku domu smútku	2030	40000	Obec Lúka	Vybraný realizátor	fondy EÚ, štátny rozpočet, rozpočet obce
Bližšie informácie: Potreba zlepšenia stavu budovy domu smútku.						
2.1.2	Rekonštrukcia budovy ZŠ a MŠ	2030	1500000	Obec Lúka	Vybraný realizátor	fondy EÚ, štátny rozpočet, rozpočet obce
Bližšie informácie: Potreba zlepšenia stavu budovy ZŠ a MŠ.						
2.1.3	Rekonštrukcia budovy šatní na futbalovom ihrisku	2030	500000	Obec Lúka	Vybraný realizátor	fondy EÚ, štátny rozpočet, rozpočet obce



	Bližšie informácie: Potreba zlepšenia stavu budovy šatní.
--	---

### 3.1.4 Ukazovatele výsledkov a dopadov

Východiskovou hodnotou pre meranie všetkých merateľných ukazovateľov je počiatočný stav ukazovateľov, ktorý je popísaný v analytickej časti rozvojového dokumentu a ktorý je zostavený prevažne z údajov dosiahnutých k 31.12.2022. Východiskové hodnoty sú tiež dostupné vo verejne prístupných štatistikách vedených Štatistickým úradom SR, obcou a inými orgánmi verejnej alebo štátnej správy.

Hodnotenie realizácie PRO bude prebiehať prostredníctvom nasledujúcich merateľných ukazovateľov:

- celkový počet realizovaných projektov a ich podiel z celkového počtu plánovaných projektov v rámci obdobia 2024-2030,
- počet dosiahnutých cieľov rozvoja územia a ich podiel z celkovo prijatých cieľov rozvoja,
- náklady na realizáciu projektov celkom (dosiahnuté úspory a prečerpania),
- medziročný a celkový percentuálny nárast príjmov obce,
- prírastok občanov aktívne zapojených do rozvoja obce,
- zmena v počte obyvateľov v obci sledovaná na ročnej báze.

#### Merateľné ukazovatele výsledkov a dopadov podľa jednotlivých oblastí

Hospodárska oblasť	Sociálna oblasť	Environmentálna oblasť
<ul style="list-style-type: none"> <li>- objem investícií do rozvoja obce</li> <li>- objem prostriedkov z fondov EÚ</li> <li>- objem dotácií ŠR a VUC na realizáciu projektov</li> <li>- rast vlastných príjmov do rozpočtu obce</li> </ul>	<ul style="list-style-type: none"> <li>- celkový prírastok obyvateľstva</li> <li>- zlepšenie možností služieb v oblasti voľnočasových aktivít, kultúry a športu</li> <li>- nárast neinvestičných aktivít - kultúrno-spoločenských aktivít a účasti občanov</li> </ul>	<ul style="list-style-type: none"> <li>- rast kvality života v obci meraný zlepšením demografických údajov - pokles mortality, rast natality a počtu obyvateľov celkom, zlepšenie vekovej štruktúry,</li> <li>- nárast separovania odpadu a pokles objemu komunálneho odpadu</li> </ul>

Typ ukazovateľa	Názov ukazovateľa	Definícia	Informačný zdroj	Merná jednotka	Východisková hodnota	Cieľová hodnota
					2023	2030
<b>1. PRIORITNÁ OBLASŤ - Hospodárska</b>						
<b>Projekt 1.1.1 - Vybudovanie ČOV</b>						
Výsledok	Kapacita ČOV	Celková kapacita novej ČOV/počet	PD a interná	počet	0	800



		obyvateľov	dokumenta OcÚ			
Dopad	Počet domácností	Celkový počet domácností napojených na ČOV		počet	0	250
<b>Projekt 1.1.2 - Dobudovanie kanalizačnej siete</b>						
Výsledok	Dĺžka kanalizačnej siete	Celková dĺžka vybudovanej kanalizačnej siete	PD a interná dokumentácia OcÚ	m	0	4161
Výsledok	Počet pripojených domácností	Celkový počet domácností pripojených na kanalizačnú sieť		počet	0	250
<b>Projekt 1.1.2 - Rozšírenie vodovodnej siete</b>						
Výsledok	Dĺžka vodovodnej siete	Celková dĺžka dobudovanej verejnej vodovodnej siete	PD a interná dokumentácia OcÚ	m	0	11000
Výsledok	Počet pripojených domácností	Celkový počet domácností pripojených na dobudovanú sieť		počet	0	500
<b>Projekt 1.2.1 - Oprava a dobudovanie miestnych komunikácií</b>						
Výsledok	Dĺžka ciest	Celková dĺžka zrekonštruovaných ciest	PD a interná dokumentácia OcÚ	m	0	2500
Dopad	Počet užívateľov	Celkový počet osôb, ktoré denne cesty využijú		počet	0	500
<b>2. PRIORITNÁ OBLASŤ - Sociálna</b>						
<b>Projekt 2.1.1 - Vybudovanie prístrešku Domu smútku</b>						
Výsledok	Plocha prístrešku	Plošný obsah vybudovaného prístrešku		m2	0	35
Dopad	Počet užívateľov	Celkový počet užívateľov ktorý ročne budovu domu smútku využijú	PD a interná dokumentácia OcÚ	počet	0	9000
<b>Projekt 2.1.2 - Rekonštrukcia budovy ZŠ a MŠ</b>						
Výsledok	Plocha rekonštruovanej	Plošný obsah rekonštruovan		m2	0	1173



	budovy	ej budovy	PD a			
Dopad	Počet užívateľov	Celkový počet užívateľov budovy denne	interná dokumentácia OcÚ	počet	0	270
<b>Projekt 2.1.3 - Rekonštrukcia budovy šatní na futbalovom ihrisku</b>						
Výsledok	Plocha priestorov	Plošný obsah rekonštruovaných priestorov šatní	PD a interná dokumentácia OcÚ	m2	0	540
Dopad	Počet užívateľov	Celkový počet užívateľov šatní týždenne	PD a interná dokumentácia OcÚ	počet	0	300

### Tabuľka – Formulár pre prípravu projektov

<b>Základné údaje o projektovom zámere č. 1</b>		
Názov projektu	Vybudovanie ČOV	
Garant	Obec Lúka	
Partneri garanta	Vybraný realizátor projektu	
Začatie a ukončenie projektu	2030	
Stav projektu pred realizáciou	Potreba dobudovania technickej infraštruktúry, chýbajúca ČOV	
Cieľ projektu	Vybudovanie ČOV	
Výstupy	ČOV	
Užívatelia	Obyvatelia obce	
Indikátory monitoringu	Kapacita ČOV, počet napojených domácností	
Zmluvné podmienky	Budú doplnené po podpise zmluvy ako výsledku verejného obstarávania	
Riziká	Nedostatok finančných prostriedkov obce na spolufinancovanie projektu, nedostatočné technické, finančné a personálne kapacity dodávateľa	
Poznámky	---	
<b>Realizácia projektu</b>		
Fáza/míľnik	Súčinnosť iného odboru alebo subjektu	Termín
Príprava a realizácia projektu	Externý dodávateľ	2030
<b>Financovanie projektu</b>		
Druh výdavku	Náklady spolu	Forma financovania projektu
Spracovanie a realizácia zámeru	657795	Fondy EÚ, štátny rozpočet SR/Environmentálny fond, vlastné zdroje



Základné údaje o projektovom zámere č. 2		
Názov projektu	<b>Dobudovanie kanalizačnej siete</b>	
Garant	Obec Lúka	
Partneri garanta	Vybraný realizátor projektu	
Začatie a ukončenie projektu	2030	
Stav projektu pred realizáciou	Potreba dobudovania technickej infraštruktúry, chýbajúca kanalizačná sieť	
Cieľ projektu	Vybudovanie kanalizačnej siete	
Výstupy	Kanalizačná sieť	
Užívatelia	Obyvatelia obce	
Indikátory monitoringu	Dĺžka kanalizačnej siete, počet napojených domácností	
Zmluvné podmienky	Budú doplnené po podpise zmluvy ako výsledku verejného obstarávania	
Riziká	Nedostatok finančných prostriedkov obce na spolufinancovanie projektu, nedostatočné technické, finančné a personálne kapacity dodávateľa	
Poznámky	---	
Realizácia projektu		
Fáza/míľnik	Súčinnosť iného odboru alebo subjektu	Termín
Príprava a realizácia projektu	Externý dodávateľ	2030
Financovanie projektu		
Druh výdavku	Náklady spolu	Forma financovania projektu
Spracovanie a realizácia zámeru	4000000	Fondy EÚ, štátny rozpočet SR/Environmentálny fond, vlastné zdroje

Základné údaje o projektovom zámere č. 3		
Názov projektu	<b>Rozšírenie vodovodnej siete</b>	
Garant	Obec Lúka	
Partneri garanta	Vybraný realizátor projektu	
Začatie a ukončenie projektu	2030	
Stav projektu pred realizáciou	Potreba dobudovania technickej infraštruktúry, potreba rozšírenia vodovodnej siete	
Cieľ projektu	Rozšírenie vodovodnej siete	
Výstupy	Rozšírená vodovodná sieť	
Užívatelia	Obyvatelia obce	
Indikátory monitoringu	Dĺžka vodovodnej siete, počet napojených domácností	
Zmluvné podmienky	Budú doplnené po podpise zmluvy ako výsledku verejného obstarávania	
Riziká	Nedostatok finančných prostriedkov obce na spolufinancovanie projektu, nedostatočné technické, finančné a personálne kapacity dodávateľa	
Poznámky	---	



Realizácia projektu		
Fáza/míľnik	Súčinnosť iného odboru alebo subjektu	Termín
Príprava a realizácia projektu	Externý dodávateľ	2030
Financovanie projektu		
Druh výdavku	Náklady spolu	Forma financovania projektu
Spracovanie a realizácia zámeru	750000	Fondy EÚ, štátny rozpočet SR/Environmentálny fond, vlastné zdroje

Základné údaje o projektovom zámere č. 4		
Názov projektu	<b>Rekonštrukcia miestnych komunikácií</b>	
Garant	Obec Lúka	
Partneri garanta	Vybraný realizátor projektu	
Začatie a ukončenie projektu	2030	
Stav projektu pred realizáciou	Potreba zlepšenia stavu miestnych komunikácií a zlepšenie dopravnej infraštruktúry v obci, potreba dobudovania chýbajúcich ciest	
Cieľ projektu	Zlepšenie stavu dopravnej infraštruktúry v obci	
Výstupy	Zrekonštruované a dobudované miestne komunikácie	
Užívatelia	Obyvatelia obce a návštevníci obce	
Indikátory monitoringu	Dĺžka ciest, počet užívateľov	
Zmluvné podmienky	Budú doplnené po podpise zmluvy ako výsledku verejného obstarávania	
Riziká	Nedostatok finančných prostriedkov obce na spolufinancovanie projektu, nedostatočné technické, finančné a personálne kapacity dodávateľa	
Poznámky	---	
Realizácia projektu		
Fáza/míľnik	Súčinnosť iného odboru alebo subjektu	Termín
Príprava a realizácia projektu	Externý dodávateľ	2030
Financovanie projektu		
Druh výdavku	Náklady spolu	Forma financovania projektu
Spracovanie a realizácia zámeru	2000000	Fondy EÚ, štátny rozpočet SR/Environmentálny fond, vlastné zdroje

Základné údaje o projektovom zámere č. 5	
Názov projektu	<b>Vybudovanie prístrešku Domu smútku</b>
Garant	Obec Lúka
Partneri garanta	Vybraný realizátor projektu



Začatie a ukončenie projektu	2030	
Stav projektu pred realizáciou	Potreba dobudovanie prístrešku Domu smútku	
Cieľ projektu	Zlepšenie stavu obecných budov	
Výstupy	Zrealizovanú vybudovanie prístrešku Domu smútku	
Užívatelia	Obyvatelia obce	
Indikátory monitoringu	Plocha prístrešku a počet užívateľov	
Zmluvné podmienky	Budú doplnené po podpise zmluvy ako výsledku verejného obstarávania	
Riziká	Nedostatok finančných prostriedkov obce na spolufinancovanie projektu, nedostatočné technické, finančné a personálne kapacity dodávateľa	
Poznámky	---	
<b>Realizácia projektu</b>		
Fáza/míľnik	Súčinnosť iného odboru alebo subjektu	Termín
Príprava a realizácia projektu	Externý dodávateľ	2030
<b>Financovanie projektu</b>		
Druh výdavku	Náklady spolu	Forma financovania projektu
Spracovanie a realizácia zámeru	40000	Fondy EÚ, štátny rozpočet SR/Environmentálny fond, vlastné zdroje

<b>Základné údaje o projektovom zámere č. 6</b>		
Názov projektu	Rekonštrukcia budovy ZŠ a MŠ	
Garant	Obec Lúka	
Partneri garanta	Vybraný realizátor projektu	
Začatie a ukončenie projektu	2030	
Stav projektu pred realizáciou	Nevyhovujúci stav budovy a potreba zlepšenia stavu budovy ZŠ a MŠ	
Cieľ projektu	Rekonštrukcia, obnova a modernizácia budovy	
Výstupy	Zrekonštruovaná budova ZŠ a MŠ	
Užívatelia	Obyvatelia obce	
Indikátory monitoringu	Plocha budovy, počet užívateľov	
Zmluvné podmienky	Budú doplnené po podpise zmluvy ako výsledku verejného obstarávania	
Riziká	Nedostatok finančných prostriedkov obce na spolufinancovanie projektu, nedostatočné technické, finančné a personálne kapacity dodávateľa	
Poznámky	---	
<b>Realizácia projektu</b>		
Fáza/míľnik	Súčinnosť iného odboru alebo subjektu	Termín
Príprava a realizácia projektu	Externý dodávateľ	2030



Financovanie projektu		
Druh výdavku	Náklady spolu	Forma financovania projektu
Spracovanie a realizácia zámeru	1500000	Fondy EÚ, štátny rozpočet SR/Environmentálny fond, vlastné zdroje

Základné údaje o projektovom zámere č. 7		
Názov projektu	<b>Rekonštrukcia budovy šatní na futbalovom ihrisku</b>	
Garant	Obec Lúka	
Partneri garanta	Vybraný realizátor projektu	
Začatie a ukončenie projektu	2030	
Stav projektu pred realizáciou	Potreba zlepšenia stavu budovy šatní na futbalovom ihrisku	
Cieľ projektu	Zlepšenie stavu budovy	
Výstupy	Modernizovaná budova šatní	
Užívatelia	Obyvatelia obce	
Indikátory monitoringu	Plocha priestorov a počet užívateľov	
Zmluvné podmienky	Budú doplnené po podpise zmluvy ako výsledku verejného obstarávania	
Riziká	Nedostatok finančných prostriedkov obce na spolufinancovanie projektu, nedostatočné technické, finančné a personálne kapacity dodávateľa	
Poznámky	---	
Realizácia projektu		
Fáza/míľnik	Súčinnosť iného odboru alebo subjektu	Termín
Príprava a realizácia projektu	Externý dodávateľ	2030
Financovanie projektu		
Druh výdavku	Náklady spolu	Forma financovania projektu
Spracovanie a realizácia zámeru	500000	Fondy EÚ, štátny rozpočet SR/Environmentálny fond, vlastné zdroje





## ČASŤ 4 - Realizačná a implementačná časť

Realizačná časť popisuje postupy inštitucionálneho a organizačného zabezpečenia realizácie programu rozvoja obce Lúka a približuje systém monitorovania a hodnotenia plnenia programu rozvoja obce na základe stanovených merateľných ukazovateľov. Súčasťou tejto časti je aj vecný a časový harmonogram realizácie programu formou akčných plánov.

### 4. Implementačný plán a plán monitorovania

#### 4.1. Nástroje na implementáciu stratégie

#### 4.2. Postup pri implementácii PRO (rozdelenie úloh, činností a zodpovedností, časový harmonogram, implementačná štruktúra vrátane princípov, procesov a systému riadenia implementácie a riadenia rizík)

Za prípravu a realizáciu jednotlivých opatrení a aktivít a implementáciu stratégie definovanej v Programe rozvoja obce zodpovedá riadiaci orgán obce - obecné zastupiteľstvo, v rámci nasledovných krokov:

- Spracovanie akčného plánu realizácie PRO na daný rozpočtový rok, s výhľadom na ďalšie dva roky, ktorý je schvaľovaný ako súčasť rozpočtu obce. V rámci daného akčného plánu sa rozhoduje v rámci OZ o zaradení konkrétnych projektov do prípravy a realizácie, pričom zaradeniu projektov do fázy prípravy a realizácie bude predchádzať verejné prerokovanie daného projektového zámeru, čo umožní verejnosti zapojiť sa do fázy prípravy a vyjadriť svoje názory a postoje k danému projektovému zámeru.
- Spracovanie akčného plánu prebieha na základe údajov v schválenom rozpočte obce na daný rok, schválených strategických dokumentov obce a údajov odborných útvarov miestneho úradu obce.
- Obecné zastupiteľstvo zodpovedá za určenie riadiaceho výboru projektu, ktorý bude zodpovedať za realizáciu konkrétneho projektu.
- Riadiaci výbor projektu informuje prostredníctvom realizačného plánu, ako aj osobne na OZ v určenom časovom intervale (podľa charakteru projektu), na základe čoho prijíma obecné zastupiteľstvo potrebné rozhodnutia.
- Počas prípravy a realizácie projektu riadiaci výbor sleduje a hodnotí dosahovanie výsledkov projektu porovnaním s východiskovými hodnotami, ako aj prostredníctvom ukazovateľov dopadu, pričom informácie sa zaznamenávajú do monitorovacích a hodnotiacich správ.
- Monitorovacie a hodnotiace správy sú podkladom pre spracovanie celkového hodnotenia daného rozpočtového roku, ako aj pre prípravu akčného plánu na ďalšie rozpočtové obdobie.



- Monitorovacie a hodnotiace správy za všetky už realizované akčné plány slúžia ako podklad pre priebežné hodnotenie postupu realizácie PRO, jeho prípadné zmeny a doplnky a na prípravu rozvojového dokumentu pre ďalšie programové obdobie, aktualizácia PRO bude uskutočnená podľa potreby, minimálne v horizonte každých 5-6 rokov.
- Monitorovacie a hodnotiace správy zároveň slúžia pre priebežné monitorovanie a hodnotenie realizácie PRO pre potreby regionálnej a ústrednej štátnej správy podľa príslušných ustanovení zákona č. 539/2008 Z.z. o podpore regionálneho rozvoja v znení neskorších predpisov (stanovuje ročný monitoring do 30.05. nasledujúceho roka).

#### 4.3. Systém monitorovania a hodnotenia naplňania PRO

Systém monitorovania a hodnotenia PRO bude v obci Lúka vykonávaný systémovo a kontinuálne počas celého obdobia trvania platnosti dokumentu.

Monitorovanie chápe obec ako pravidelné sledovanie ukazovateľov strategického, resp. akčného plánu, ktoré je nevyhnutné realizovať priebežne, pričom monitorovanie prebieha na úrovni jednotlivých projektov a jednotlivých opatrení. Za prípravu monitorovacej správy zodpovedá starosta obce, pričom táto je predkladaná na schválenie obecnému zastupiteľstvu.

V prípade projektov financovaných zo zdrojov európskych a štrukturálnych fondov je obecnému zastupiteľstvu predkladaná aj monitorovacie správa schválená riadiacim orgánom. Cieľom monitorovania je získanie informácií o reálnom plnení opatrení na korekciu prípadného negatívneho vývoja.

Hodnotenie realizácie PRO prebieha minimálne jedenkrát ročne, t.j. k 31.12. daného roka, pričom na hodnotenie nadväzujú návrhy na aktualizáciu akčného alebo strategického plánu. Výsledky monitorovania sú podkladom pre hodnotenie realizácie PRO, pričom hodnotenie je stálym procesom sledovania zmien v jednotlivých opatreniach prostredníctvom navrhnutých ukazovateľov. Hodnotiace a monitorovacie správy PRO sú podkladom pre rozhodnutie samosprávy o riadení realizácie programu, prípadne o korekciách stratégie alebo projektových zámerov s účelom dosiahnutia stanovených cieľov jednotlivých prioritných oblastí.

#### Plán priebežných hodnotení PRO pre obdobie 2024-2030

Typ hodnotenia	Vykonať prvýkrát	Dôvod vykonania/periodicita
Strategické	Najskôr po roku 2024	Podľa rozhodnutia obce/koordinátora PRO a vzniknutej spoločenskej potreby.
Operatívne	V prípade potreby	
Tematické	2025	Téma hodnotenia



		identifikovaná ako riziková časť vo výročnej monitorovacej správe za predchádzajúci kalendárny rok.
<b>Ad hoc mimoriadne</b>	V prípade potreby	Pri značnom odklone od stanovených cieľov a hodnôt ukazovateľov.
<b>AD hoc hodnotenie celého PRO alebo jeho časti</b>		Na základe rozhodnutia starostu, kontrolného orgánu obce, podnetu poslancov - na základe protokolu NKÚ SR, správy auditu a pod.

## AKČNÝ PLÁN PRE ROZPOČTOVÝ ROK 2024 S VÝHLADOM DO ROKU 2025

irelevantné

### Hodnotiace tabuľky pre výber projektov

V podmienkach obce Lúka, vzhľadom na jej veľkosť, nie je vytvorené konkurenčné prostredie pre posudzovanie, hodnotenie a výber projektov do Programu rozvoja obce, do Akčného plánu alebo pri začatí realizácie.

Obec Lúka bude pri predkladaní projektov o NFP postupovať v zmysle stanovených kritérií:

- platná projektová dokumentácia a stavebné povolenie/splnená ohlasovacia povinnosť,
- vysporiadané vlastnícke vzťahy k pozemkom a majetku v rámci projektu,
- preukázateľne zabezpečené predfinancovanie, ako aj spolufinancovanie projektu,
- zabezpečený súlad projektu s hlavnými rozvojovými dokumentmi - Programom rozvoja obce Lúka, Programom hospodárskeho a sociálneho rozvoja Trenčianskeho samosprávneho kraja, ako aj iných odvetvových dokumentov.

*Hodnotiaca tabuľka pre výber projektov:*

Poradové číslo projektu	Hodnotiaca kategória	Hodnotiace kritérium	Konečné hodnotenie: Spĺňa/Nespĺňa	Získaný počet bodov

Konečné hodnotenie			Body
Priorita	Menej prioritný projekt, jeho realizácia	Nízka	0-5



	nemá výrazný vplyv na naplnenie cieľa		
	Prioritný projekt pre naplnenie cieľa, ale nezabezpečuje jeho úplné dosiahnutie	Stredná	6-9
	Prioritný projekt, ktorý má výrazný vplyv na naplnenie cieľa a zabezpečuje jeho úplné dosiahnutie	Vysoká	10-15



## ČASŤ 5 - Finančná časť

### 1. Plán využitia/aktivizácie zdrojov vrátane finančného plánu

Finančná časť poukazuje na finančné zabezpečenie jednotlivých opatrení a aktivít, inštitucionálnu a organizačnú stránku realizácie Programu rozvoja obce Lúka. Súčasťou tejto časti je aj vymedzenie indikatívneho finančného plánu na celú realizáciu PRO a model viaczdrojového financovania.

Verejné zdroje z obecného rozpočtu zodpovedajú v navrhnutom spôsobe financovania projektu minimálnemu povinnému podielu spolufinancovania pri využití prostriedkov zo štátneho rozpočtu a z fondov EÚ. Na finančné zabezpečenie opatrení a aktivít stanovených v PRO pre roky 2024-2030 bude obec môcť čerpať z týchto zdrojov:

- vlastné zdroje - rozpočet obce a mimoriadne príjmy,
- externé zdroje - fondy Európskej únie, dotácie zo štátneho rozpočtu a účelových fondov (Environfond, MF SR), dotácie z rozpočtu samosprávneho kraja, bankové úvery, dary a príspevky od právnických a fyzických osôb, dary a príspevky iných inštitúcií.

Časový postup realizácie jednotlivých projektov však bude optimalizovaný podľa dostupnosti zdrojov z obecného rozpočtu a z operačných programov.

Obec Lúka nemá dostatok vlastných zdrojov na zabezpečenie trvalo udržateľného rozvoja, sociálnej a environmentálnej oblasti. Obec nie je schopná takéto zdroje vytvoriť vlastnou hospodárskou činnosťou a nedostáva ani dostatok takýchto zdrojov zo štátneho rozpočtu. Pre zabezpečenie trvalo udržateľného rozvoja je teda obec odkázaná na využívanie viaczdrojového financovania jednotlivých opatrení, aktivít a projektov, kedy dochádza k prepojeniu obecného rozpočtu na programový rozpočet vyššieho územného celku, na štátny rozpočet, ako aj na využívanie prostriedkov zo štrukturálnych fondov EÚ. Obec v rámci nového programového obdobia po roku 2022 počíta s minimálnou požiadavkou spoluúčasti 10% na spolufinancovaní projektov.

Harmonogram rozdelenia finančných prostriedkov v rámci jednotlivých rokov v nasledujúcej tabuľke predstavuje len odhad a plán čerpania. Presné termíny realizovania jednotlivých projektov budú stanovené podľa aktuálnych výziev, dostupných úverových zdrojov, získaných dotácií a výšky vlastných zdrojov z rozpočtu obce.



Identifikátor	Špecifický cieľ	Obdobie realizácie	Rozpočet spolu (tis)	2024	2025	2026	2027	2028	2029	2030	2024-2030(tis)
1.1.1	Vybudovanie ČOV	2030	657,795	0	0	0	0	0	0	657,795	657,795
1.1.2	Dobudovanie kanalizačnej siete	2030	4000	0	0	0	0	0	0	4000	4000
1.1.3	Rozšírenie vodovodnej siete	2030	750	0	0	0	0	0	0	750	750
1.2.1	Oprava a dobudovanie miestnych komunikácií	2030	2000	0	0	0	0	0	0	2000	2000
<b>HOSPODÁRSKA OBLASŤ</b>			<b>7407,795</b>	<b>0</b>	<b>0</b>	<b>0</b>	<b>0</b>	<b>0</b>	<b>0</b>	<b>7407,795</b>	<b>7407,795</b>
2.1.1	Vybudovanie prístrešku Domu smútku	2030	40	0	0	0	0	0	0	40	40
2.1.2	Rekonštrukcia budovy ZŠ a MŠ	2030	1500	0	0	0	0	0	0	1500	1500
2.1.3	Rekonštrukcia budovy šatní na futbalovom ihrisku	2030	500	0	0	0	0	0	0	500	500
<b>SOCIÁLNA OBLASŤ</b>			<b>2040</b>	<b>0</b>	<b>0</b>	<b>0</b>	<b>0</b>	<b>0</b>	<b>0</b>	<b>2040</b>	<b>2040</b>



## ČASŤ 6 - Záver

Program rozvoja obce Lúka vychádza zo základných potrieb obce, pričom hlavným cieľom rozvoja je zabezpečiť kvalitný životný štandard jej obyvateľov a zvyšovať konkurencieschopnosť obce a regiónu.

Program rozvoja obce vyjadruje víziu rozvoja obce založenú na výsledkoch strategického plánovania v obci. Dokument identifikuje rozvojový potenciál obce, poukazuje na silné stránky, identifikuje príležitosti, pričom však neopomína súčasné nedostatky, slabé stránky a problémy, ako aj potenciálne riziká a hrozby, ktoré sa počas realizácie projektových zámerov môžu vyskytnúť.

Formulácia dokumentu smerovala k analýze všetkých hlavných problémov obce a života v nej – dopravná a technická infraštruktúra, životné prostredie, vzhľad a atraktivita obce, životná úroveň, možnosti voľnočasových aktivít. Dokument na základe kooperácii viacerých strán navrhuje viaceré projektové zámery, ktoré by prispeli k dosiahnutiu želaného stavu a zaisteniu zlepšenia súčasných podmienok.

PRO Lúka na roky 2024-2030 bol spracovaný v súlade s *Metodikou tvorby a implementácie programov hospodárskeho rozvoja a sociálneho rozvoja regiónov, programov rozvoja obcí a skupín obcí s uplatnením princípov udržateľného smart (inteligentného, rozumného) rozvoja, verzia 1.0.3.*

Jedná sa o strednodobý strategický dokument s časovým horizontom 6 rokov, ktorý poukazuje na snahu samosprávy o smerovanie obce k udržateľnému hospodárskemu rozvoju a k napĺňaniu vízie. Dokument bol spracovaný ako podporný dokument so zameraním na stanovenie prioritných oblastí, strategických cieľov, priorít a opatrení rozvoja obce Lúka. Zároveň sa jedná o otvorený dokument, ktorý je možné v prípade realizácie aktualizovať na základe aktuálnych potrieb obce. Úspešnosť definovaných projektov a aktivít rozvoja však primárne závisí od aktívnej podpory a účasti všetkých obyvateľov obce a aktérov rozvoja na území obce.



## 6.1 ZÁVEREČNÁ SPRÁVA

Schválenie PRO	
Názov dokumentu	Program rozvoja obce Lúka na roky 2024-2030
Štruktúra dokumentu	<p><b>Časť 1 – Analytická časť</b> Analytická časť obsahuje komplexné hodnotenie a analýzu východiskovej situácie obce s väzbami na širšie územie.</p> <p><b>Časť 2 – Strategická časť</b> Táto časť obsahuje stratégiu rozvoja územia pri zohľadnení jeho vnútorných špecifik a určuje hlavné ciele a priority rozvoja obce.</p> <p><b>Časť 3 – Realizačná a implementačná časť</b> Zameriava sa na popis postupov inštitucionálneho a organizačného zabezpečenia realizácie PRO, systém monitorovania a hodnotenia plnenia PRO s ustanovením merateľných ukazovateľov, tiež vecný a časový harmonogram realizácie PRO formou akčných plánov.</p> <p><b>Časť 4 – Finančná časť</b> Obsahuje finančné zabezpečenie jednotlivých opatrení a aktivít, inštitucionálnu a organizačnú stránku realizácie PRO.</p>
Spracovanie	<p>Program rozvoja obce Lúka na roky 2024-2030 bol spracovaný v súlade s <i>Metodikou tvorby a implementácie programov hospodárskeho rozvoja a sociálneho rozvoja regiónov, programov rozvoja obcí a skupín obcí s uplatnením princípov udržateľného smart (inteligentného, rozumného) rozvoja, verzia 1.0.3.</i></p> <ul style="list-style-type: none"><li>- spracovanie na kľúč, vypracovanie odborne spôsobilou osobou,</li><li>- s poslancami, starostom a pracovníkmi samosprávy.</li></ul> <p>Spracovanie dokumentu prebiehalo v termíne od júla 2023 - do októbra 2023.</p> <p>Riadiaci tím pozostával z: <b>Dodávateľ:</b> PhDr. Vladimíra Pazderová, PhD. <b>Starosta obce:</b> Vladimír Vöröš <b>Poslanci obecného zastupiteľstva:</b> Ing. Oliver Kačina, Zuzana Fulková, Peter Gajdošech, Michal Godál, Miroslav Jánošík, Mária Kaducová, Pavol Šprlák - Zmora</p> <p>Financovanie spracovania dokumentu obec hradí z vlastných zdrojov.</p>
Prerokovanie	Dokument bol uverejnený na internetovej stránke obce Lúka a bol k nahliadnutiu na Obecnom úrade Lúka. V rámci možnosti pripomienkovania neboli doručené od občanov žiadne pripomienky.
Schválenie	<p>Obecné zastupiteľstvo schvaľuje Program rozvoja obce Lúka na roky 2024-2030 bez pripomienok.</p> <p>Dňa: 15.11.2023 Číslo uznesenia: U/78/2023</p>





Podpis štatutárneho zástupcu:

.....  
*Vladimír Vöröš*  
*starosta obce Lúka*



## PRÍLOHY

### PRÍLOHA 1 - Zoznam členov riadiaceho tímu, pracovných skupín a partnerov zapojených do spracovania PRO

Meno	Pozícia	Kontakt
PhDr. Vladimíra Pazderová, PhD.	externý dodávateľ	0907 703 218 <a href="mailto:vladimira.pazderova@a-w-a.eu">vladimira.pazderova@a-w-a.eu</a>
<b>Zoznam členov riadiaceho tímu</b>		
Vladimír Vöröš	starosta obce	0905 551 145 <a href="mailto:starosta@obecluka.sk">starosta@obecluka.sk</a>
<b>Zoznam členov pracovných skupín</b>		
<b>Funkcia v strategickom plánovaní</b>	Funkcia v pracovnom zaradení	
<b>Hospodárska skupina</b>		
Pavol Šprlák	zodpovedný za finančnú časť, finančné plánovanie a rozpočty	0905 550 987 <a href="mailto:pavol.sprlak@gmail.com">pavol.sprlak@gmail.com</a>
Peter Gajdošech	zodpovedný za stanovené ciele a opatrenia	0910 236 776 <a href="mailto:gajdosechp@gmail.com">gajdosechp@gmail.com</a>
<b>Sociálna skupina</b>		
Ing. Oliver Kačina	zodpovedný za strategickú a programovú časť	0908 297 977 <a href="mailto:oliver.kacina@gmail.com">oliver.kacina@gmail.com</a>
Michal Godál	zodpovedný za strategickú a programovú časť	0904 917 963 <a href="mailto:michal.godal@gmail.com">michal.godal@gmail.com</a>
<b>Environmentálna skupina</b>		
Miroslav Jánošík	dohľad nad jednotlivými zámermi	0905 582 871 <a href="mailto:mirojanosik13@gmail.com">mirojanosik13@gmail.com</a>
Mária Kaducová	dohľad nad jednotlivými zámermi	0918 760 936 <a href="mailto:mkaduc@hotmail.com">mkaduc@hotmail.com</a>
<b>Zoznam partnerov zapojených do spracovania PRO</b>		



## PRÍLOHA 2 - Zoznam skratiek použitých v Programe rozvoja obce Lúka

EÚ	Európska únia
PHSR	Program hospodárskeho a sociálneho rozvoja
PRO	Program rozvoja obce
NFP	Nenávratný finančný príspevok
NSRR	Národná stratégia regionálneho rozvoja
NUTS	Nomenklatúra územných štatistických jednotiek
OcÚ	Obecný úrad
OP	Operačný program
OZ	Obecné zastupiteľstvo
SR	Slovenská republika
SWOT analýza	Analýza silných a slabých stránok, príležitostí a hrozieb
SZČO	Samostatne zárobkovo činná osoba
SODB	Sčítanie obyvateľov, domov a bytov
ŠÚSR	Štatistický úrad Slovenskej republiky
TSK	Trenčiansky samosprávny kraj
UPN	Územný plán
ŽoNFP	Žiadosť o nenávratný finančný príspevok
Z.z.	Zbierka zákonov



### PRÍLOHA 3 - Zámer spracovania PRO

Názov dokumentu	Program rozvoja obce Lúka na roky 2024-2030
Forma spracovania	PRO bol spracovaný externe v spolupráci s pracovníkmi obce.
Riadenie procesu spracovania	Proces spracovania PRO prebehol za účasti pracovných skupín, ktoré mali za úlohu riadiť jednotlivé oblasti pôsobnosti: hospodársku, environmentálnu a sociálnu.
Obdobie spracovania	Spracovanie PRO prebiehalo v období od mája 2023 do októbra 2023.
Financovanie spracovania	Harmonogram spracovania je bližšie rozpracovaný v prílohe 6. - náklady na vlastné spracovanie - náklady na získanie informačných podkladov – štatistiky, analýzy, prognózy, dotazníky, - náklady na stretnutia – pracovné skupiny a verejnosť, - náklady na publicitu – tlač informačných materiálov, úprava elektronických médií.
Zdroj: vlastné spracovanie	

### PRÍLOHA 4 - Harmonogram spracovania PRO

Harmonogram spracovania PRO - rok 2023												
	I	II	III	IV	V	VI	VII	VIII	IX	X	XI	XII
Úvod					X							
Analytická časť						X						
Strategická časť						X	X	X				
Realizačná a implementačná časť									X			
Finančná časť										X		
Záver										X		